

# КАРТА-ПЛАН ТЕРРИТОРИИ

## Пояснительная записка

**1. Сведения о территории выполнения комплексных кадастровых работ:** 25:33:180121, Российская Федерация, Приморский край, муниципальный округ город Партизанск, город Партизанск, кадастровый квартал 25:33:180121

(наименование субъекта Российской Федерации, муниципального образования, населенного пункта, уникальные учетные номера кадастровых кварталов, иные сведения, позволяющие определить местоположение территории, на которой выполняются комплексные кадастровые работы, например, наименование садоводческого или огороднического некоммерческого товарищества, гаражного кооператива, элемента планировочной структуры)

**2. Основания выполнения комплексных кадастровых работ:**

Наименование, дата и номер документа, на основании которого выполняются комплексные кадастровые работы: Муниципальный контракт, "18" марта 2026 г. , 0120300016726000029

**3. Дата подготовки карты-плана территории:** "29" июня 2026 г.

**4. Сведения о заказчике(ах) комплексных кадастровых работ:**

В отношении юридического лица, органа местного самоуправления муниципального района, муниципального округа или городского округа либо уполномоченного исполнительного органа государственной власти субъекта Российской Федерации:

полное или сокращенное (в случае, если имеется) наименование: УПРАВЛЕНИЕ ЭКОНОМИКИ И СОБСТВЕННОСТИ АДМИНИСТРАЦИИ МУНИЦИПАЛЬНОГО ОКРУГА ГОРОД ПАРТИЗАНСК ПРИМОРСКОГО КРАЯ

основной государственный регистрационный номер: 1162509050538

идентификационный номер налогоплательщика: 2509010125

В отношении физического лица или представителя физических или юридических лиц:

фамилия, имя, отчество (последнее - при наличии): -

страховой номер индивидуального лицевого счета в системе обязательного пенсионного страхования Российской Федерации (СНИЛС): -

Наименование и реквизиты документа, подтверждающие полномочия представителя заказчика(ов) комплексных кадастровых работ: -

Адрес электронной почты (для направления уведомления о результатах внесения сведений в Единый государственный реестр недвижимости): -

**5. Сведения об исполнителе комплексных кадастровых работ:**

Полное или сокращенное (в случае, если имеется) наименование и адрес юридического лица, с которым заключен государственный или муниципальный контракт либо договор подряда на выполнение комплексных кадастровых работ: Общество с ограниченной ответственностью "Сеть кадастровых услуг", 188320, Ленинградская область, Гатчинский р-н, д Покровская, д. 174а, офис 13

Фамилия, имя, отчество кадастрового инженера (последнее - при наличии): Елфимова Ксения Евгеньевна и основной государственный регистрационный номер кадастрового инженера индивидуального предпринимателя (ОГРНИП): -

Страховой номер индивидуального лицевого счета в системе обязательного пенсионного страхования Российской Федерации (СНИЛС) кадастрового инженера: 174-799-372 39

Уникальный реестровый номер кадастрового инженера в реестре саморегулируемой организации кадастровых инженеров и дата внесения сведений о физическом лице в такой реестр: 2176, 2024-01-23

Полное или (в случае, если имеется) сокращенное наименование саморегулируемой организации кадастровых инженеров, членом которой является кадастровый инженер: А СРО "Объединение кадастровых инженеров"

Контактный телефон: +79233654248

Почтовый адрес и адрес электронной почты, по которым осуществляется связь с кадастровым инженером: 188320, Ленинградская область, Гатчинский р-н, д Покровская, д. 174а, офис 13 info@izmerenie.biz

**6. Перечень документов, использованных при подготовке карты-плана территории**

№ п/п	Реквизиты документа				
	Вид	Дата	Номер	Наименование	Иные сведения
1	2	3	4	5	6
1	Кадастровый план территории	28.05.2026	КУВИ-001/2026-72431460	Кадастровый план территории кадастрового квартала 25:33:180121	-

**7. Пояснения к карте-плану территории**

-

## Сведения об уточняемых земельных участках, необходимые для исправления реестровых ошибок в сведениях о местоположении их границ

### 1. Сведения о характерных точках границ уточняемого земельного участка с кадастровым номером 25:33:180121:456 :

Система координат МСК 25, зона 2					Зона № 2		
Обозначение характерных точек границ	Координаты, м				Метод определения координат	Формулы, примененные для расчета средней квадратической погрешности определения координат характерных точек границ (Mt), с подставленными в такие формулы значениями и итоговые (вычисленные) значения Mt, м	Описание закрепления точки
	содержатся в Едином государственном реестре недвижимости		определены в результате выполнения комплексных кадастровых работ				
	X	Y	X	Y			
1	2	3	4	5	6	7	8
1	354550.25	2248160.86	354550.25	2248160.86	-	0.1	-
2	354529.68	2248157.51	354529.68	2248157.51	-	0.1	-
3	354537.39	2248110.13	354537.39	2248110.13	-	0.1	-
4	354557.96	2248113.48	354557.96	2248113.48	-	0.1	-
1	354550.25	2248160.86	354550.25	2248160.86	-	0.1	-

### 2. Сведения о частях границ уточняемого земельного участка с кадастровым номером 25:33:180121:456 :

Обозначение части границ		Горизонтальное проложение (S), м	Описание прохождения части границ	Сведения о согласовании местоположения границ (согласовано/спорное)
от т.	до т.			
1	2	3	4	5
1	2	20.84	-	-
2	3	48.00	-	-
3	4	20.84	-	-
4	1	48.00	-	-

### 3. Сведения о характеристиках уточняемого земельного участка с кадастровым номером 25:33:180121:456 :

№ п/п	Наименование характеристики	Значение характеристики
1	2	3
1.	Сведения об адресе земельного участка	-
1.1.	Сведения об ином месте нахождения земельного участка, не являющегося объектом адресации, в структурированном виде	-
1.2.	Дополнительные сведения о месте нахождения земельного участка	-
2.	Площадь земельного участка ± величина погрешности определения (вычисления) площади (P ± ΔP), м2	1000 ± 11
3.	Формула, примененная для расчета предельной допустимой погрешности определения площади земельного участка, с подставленными значениями и итоговые (вычисленные) значения (ΔP), м2	$\Delta P = 3.5 * Mt * \sqrt{P} = 3.5 * 0,1 * \sqrt{1000} = 11$
4.	Площадь земельного участка согласно сведениям Единого государственного реестра недвижимости (Pкад), м2	1000
5.	Оценка расхождения P и Pкад (P - Pкад), м2	-
6.	Предельные минимальный и максимальный размеры земельного участка (Pмин и Pмакс), м2	-

**3. Сведения о характеристиках уточняемого земельного участка с кадастровым номером 25:33:180121:456 :**

№ п/п	Наименование характеристики	Значение характеристики
1	2	3
7.	Кадастровый номер или иной государственный учетный номер (инвентарный) объекта недвижимости, расположенного на земельном участке	-
8.	Вид (виды) разрешенного использования	для индивидуального жилищного строительства
8.1.	Дополнительные сведения об использовании земельного участка	-
9.	Сведения о земельных участках (землях общего пользования, территории общего пользования), посредством которых обеспечивается доступ	Земли общего пользования
10.	Иные сведения	-

**4. Пояснения к сведениям об уточняемом земельном участке с кадастровым номером 25:33:180121:456 :**

1.	-
----	---

**Сведения об уточняемых земельных участках, необходимые для исправления реестровых ошибок в сведениях о местоположении их границ**

**1. Сведения о характерных точках границ уточняемого земельного участка с кадастровым номером 25:33:180121:455 :**

Система координат МСК 25, зона 2					Зона № 2		
Обозначение характерных точек границ	Координаты, м				Метод определения координат	Формулы, примененные для расчета средней квадратической погрешности определения координат характерных точек границ (Mt), с подставленными в такие формулы значениями и итоговые (вычисленные) значения Mt, м	Описание закрепления точки
	содержатся в Едином государственном реестре недвижимости		определены в результате выполнения комплексных кадастровых работ				
	X	Y	X	Y			
1	2	3	4	5	6	7	8
2	354529.68	2248157.51	354529.68	2248157.51	-	0.1	-
5	354509.12	2248154.16	354509.12	2248154.16	-	0.1	-
6	354516.83	2248106.79	354516.83	2248106.79	-	0.1	-
3	354537.39	2248110.13	354537.39	2248110.13	-	0.1	-
2	354529.68	2248157.51	354529.68	2248157.51	-	0.1	-

**2. Сведения о частях границ уточняемого земельного участка с кадастровым номером 25:33:180121:455 :**

Обозначение части границ		Горизонтальное проложение (S), м	Описание прохождения части границ	Сведения о согласовании местоположения границ (согласовано/спорное)
от т.	до т.			
1	2	3	4	5
2	5	20.83	-	-
5	6	47.99	-	-
6	3	20.83	-	-
3	2	48.00	-	-

**3. Сведения о характеристиках уточняемого земельного участка с кадастровым номером 25:33:180121:455 :**

№ п/п	Наименование характеристики	Значение характеристики
1	2	3
1.	Сведения об адресе земельного участка	-
1.1.	Сведения об ином месте нахождения земельного участка, не являющегося объектом адресации, в структурированном виде	-
1.2.	Дополнительные сведения о месте нахождения земельного участка	-
2.	Площадь земельного участка ± величина погрешности определения (вычисления) площади (P ± ΔP), м2	1000 ± 11
3.	Формула, примененная для расчета предельной допустимой погрешности определения площади земельного участка, с подставленными значениями и итоговые (вычисленные) значения (ΔP), м2	$\Delta P = 3.5 * Mt * \sqrt{P} = 3.5 * 0,1 * \sqrt{1000} = 11$
4.	Площадь земельного участка согласно сведениям Единого государственного реестра недвижимости (Pкад), м2	1000
5.	Оценка расхождения P и Pкад (P - Pкад), м2	-
6.	Предельные минимальный и максимальный размеры земельного участка (Pмин и Pмакс), м2	-

**3. Сведения о характеристиках уточняемого земельного участка с кадастровым номером 25:33:180121:455 :**

№ п/п	Наименование характеристики	Значение характеристики
1	2	3
7.	Кадастровый номер или иной государственный учетный номер (инвентарный) объекта недвижимости, расположенного на земельном участке	-
8.	Вид (виды) разрешенного использования	для индивидуального жилищного строительства
8.1.	Дополнительные сведения об использовании земельного участка	-
9.	Сведения о земельных участках (землях общего пользования, территории общего пользования), посредством которых обеспечивается доступ	Земли общего пользования
10.	Иные сведения	-

**4. Пояснения к сведениям об уточняемом земельном участке с кадастровым номером 25:33:180121:455 :**

1. -

## Сведения об уточняемых земельных участках, необходимые для исправления реестровых ошибок в сведениях о местоположении их границ

### 1. Сведения о характерных точках границ уточняемого земельного участка с кадастровым номером 25:33:180121:454 :

Система координат МСК 25, зона 2					Зона № 2		
Обозначение характерных точек границ	Координаты, м				Метод определения координат	Формулы, примененные для расчета средней квадратической погрешности определения координат характерных точек границ (Mt), с подставленными в такие формулы значениями и итоговые (вычисленные) значения Mt, м	Описание закрепления точки
	содержатся в Едином государственном реестре недвижимости		определены в результате выполнения комплексных кадастровых работ				
	X	Y	X	Y			
1	2	3	4	5	6	7	8
5	354509.12	2248154.16	354509.12	2248154.16	-	0.1	-
7	354488.56	2248150.81	354488.56	2248150.81	-	0.1	-
8	354496.27	2248103.44	354496.27	2248103.44	-	0.1	-
6	354516.83	2248106.79	354516.83	2248106.79	-	0.1	-
5	354509.12	2248154.16	354509.12	2248154.16	-	0.1	-

### 2. Сведения о частях границ уточняемого земельного участка с кадастровым номером 25:33:180121:454 :

Обозначение части границ		Горизонтальное проложение (S), м	Описание прохождения части границ	Сведения о согласовании местоположения границ (согласовано/спорное)
от т.	до т.			
1	2	3	4	5
5	7	20.83	-	-
7	8	47.99	-	-
8	6	20.83	-	-
6	5	47.99	-	-

### 3. Сведения о характеристиках уточняемого земельного участка с кадастровым номером 25:33:180121:454 :

№ п/п	Наименование характеристики	Значение характеристики
1	2	3
1.	Сведения об адресе земельного участка	-
1.1.	Сведения об ином месте нахождения земельного участка, не являющегося объектом адресации, в структурированном виде	-
1.2.	Дополнительные сведения о месте нахождения земельного участка	-
2.	Площадь земельного участка ± величина погрешности определения (вычисления) площади (P ± ΔP), м2	1000 ± 11
3.	Формула, примененная для расчета предельной допустимой погрешности определения площади земельного участка, с подставленными значениями и итоговые (вычисленные) значения (ΔP), м2	$\Delta P = 3.5 * Mt * \sqrt{P} = 3.5 * 0,1 * \sqrt{1000} = 11$
4.	Площадь земельного участка согласно сведениям Единого государственного реестра недвижимости (Pкад), м2	1000
5.	Оценка расхождения P и Pкад (P - Pкад), м2	-
6.	Предельные минимальный и максимальный размеры земельного участка (Pмин и Pмакс), м2	-

**3. Сведения о характеристиках уточняемого земельного участка с кадастровым номером 25:33:180121:454 :**

№ п/п	Наименование характеристики	Значение характеристики
1	2	3
7.	Кадастровый номер или иной государственный учетный номер (инвентарный) объекта недвижимости, расположенного на земельном участке	-
8.	Вид (виды) разрешенного использования	для индивидуального жилищного строительства
8.1.	Дополнительные сведения об использовании земельного участка	-
9.	Сведения о земельных участках (землях общего пользования, территории общего пользования), посредством которых обеспечивается доступ	Земли общего пользования
10.	Иные сведения	-

**4. Пояснения к сведениям об уточняемом земельном участке с кадастровым номером 25:33:180121:454 :**

1. -

## Сведения об уточняемых земельных участках, необходимые для исправления реестровых ошибок в сведениях о местоположении их границ

### 1. Сведения о характерных точках границ уточняемого земельного участка с кадастровым номером 25:33:180121:453 :

Система координат МСК 25, зона 2					Зона № 2		
Обозначение характерных точек границ	Координаты, м				Метод определения координат	Формулы, примененные для расчета средней квадратической погрешности определения координат характерных точек границ (Mt), с подставленными в такие формулы значениями и итоговые (вычисленные) значения Mt, м	Описание закрепления точки
	содержатся в Едином государственном реестре недвижимости		определены в результате выполнения комплексных кадастровых работ				
	X	Y	X	Y			
1	2	3	4	5	6	7	8
7	354488.56	2248150.81	354488.56	2248150.81	-	0.1	-
9	354467.99	2248147.47	354467.99	2248147.47	-	0.1	-
10	354475.71	2248100.09	354475.71	2248100.09	-	0.1	-
8	354496.27	2248103.44	354496.27	2248103.44	-	0.1	-
7	354488.56	2248150.81	354488.56	2248150.81	-	0.1	-

### 2. Сведения о частях границ уточняемого земельного участка с кадастровым номером 25:33:180121:453 :

Обозначение части границ		Горизонтальное проложение (S), м	Описание прохождения части границ	Сведения о согласовании местоположения границ (согласовано/спорное)
от т.	до т.			
1	2	3	4	5
7	9	20.84	-	-
9	10	48.00	-	-
10	8	20.83	-	-
8	7	47.99	-	-

### 3. Сведения о характеристиках уточняемого земельного участка с кадастровым номером 25:33:180121:453 :

№ п/п	Наименование характеристики	Значение характеристики
1	2	3
1.	Сведения об адресе земельного участка	-
1.1.	Сведения об ином месте нахождения земельного участка, не являющегося объектом адресации, в структурированном виде	-
1.2.	Дополнительные сведения о месте нахождения земельного участка	-
2.	Площадь земельного участка ± величина погрешности определения (вычисления) площади (P ± ΔP), м <sup>2</sup>	1000 ± 11
3.	Формула, примененная для расчета предельной допустимой погрешности определения площади земельного участка, с подставленными значениями и итоговые (вычисленные) значения (ΔP), м <sup>2</sup>	$\Delta P = 3.5 * M_t * \sqrt{P} = 3.5 * 0,1 * \sqrt{1000} = 11$
4.	Площадь земельного участка согласно сведениям Единого государственного реестра недвижимости (P <sub>кад</sub> ), м <sup>2</sup>	1000
5.	Оценка расхождения P и P <sub>кад</sub> (P - P <sub>кад</sub> ), м <sup>2</sup>	-
6.	Предельные минимальный и максимальный размеры земельного участка (P <sub>мин</sub> и P <sub>макс</sub> ), м <sup>2</sup>	-

**3. Сведения о характеристиках уточняемого земельного участка с кадастровым номером 25:33:180121:453 :**

№ п/п	Наименование характеристики	Значение характеристики
1	2	3
7.	Кадастровый номер или иной государственный учетный номер (инвентарный) объекта недвижимости, расположенного на земельном участке	-
8.	Вид (виды) разрешенного использования	для индивидуального жилищного строительства
8.1.	Дополнительные сведения об использовании земельного участка	-
9.	Сведения о земельных участках (землях общего пользования, территории общего пользования), посредством которых обеспечивается доступ	Земли общего пользования
10.	Иные сведения	-

**4. Пояснения к сведениям об уточняемом земельном участке с кадастровым номером 25:33:180121:453 :**

1.	-
----	---

## Сведения об уточняемых земельных участках, необходимые для исправления реестровых ошибок в сведениях о местоположении их границ

### 1. Сведения о характерных точках границ уточняемого земельного участка с кадастровым номером 25:33:180121:452 :

Система координат МСК 25, зона 2					Зона № 2		
Обозначение характерных точек границ	Координаты, м				Метод определения координат	Формулы, примененные для расчета средней квадратической погрешности определения координат характерных точек границ (Mt), с подставленными в такие формулы значениями и итоговые (вычисленные) значения Mt, м	Описание закрепления точки
	содержатся в Едином государственном реестре недвижимости		определены в результате выполнения комплексных кадастровых работ				
	X	Y	X	Y			
1	2	3	4	5	6	7	8
9	354467.99	2248147.47	354467.99	2248147.47	-	0.1	-
11	354447.43	2248144.12	354447.43	2248144.12	-	0.1	-
12	354455.14	2248096.74	354455.14	2248096.74	-	0.1	-
10	354475.71	2248100.09	354475.71	2248100.09	-	0.1	-
9	354467.99	2248147.47	354467.99	2248147.47	-	0.1	-

### 2. Сведения о частях границ уточняемого земельного участка с кадастровым номером 25:33:180121:452 :

Обозначение части границ		Горизонтальное проложение (S), м	Описание прохождения части границ	Сведения о согласовании местоположения границ (согласовано/спорное)
от т.	до т.			
1	2	3	4	5
9	11	20.83	-	-
11	12	48.00	-	-
12	10	20.84	-	-
10	9	48.00	-	-

### 3. Сведения о характеристиках уточняемого земельного участка с кадастровым номером 25:33:180121:452 :

№ п/п	Наименование характеристики	Значение характеристики
1	2	3
1.	Сведения об адресе земельного участка	-
1.1.	Сведения об ином месте нахождения земельного участка, не являющегося объектом адресации, в структурированном виде	-
1.2.	Дополнительные сведения о месте нахождения земельного участка	-
2.	Площадь земельного участка ± величина погрешности определения (вычисления) площади (P ± ΔP), м <sup>2</sup>	1000 ± 11
3.	Формула, примененная для расчета предельной допустимой погрешности определения площади земельного участка, с подставленными значениями и итоговые (вычисленные) значения (ΔP), м <sup>2</sup>	$\Delta P = 3.5 * Mt * \sqrt{P} = 3.5 * 0,1 * \sqrt{1000} = 11$
4.	Площадь земельного участка согласно сведениям Единого государственного реестра недвижимости (P <sub>кад</sub> ), м <sup>2</sup>	1000
5.	Оценка расхождения P и P <sub>кад</sub> (P - P <sub>кад</sub> ), м <sup>2</sup>	-
6.	Предельные минимальный и максимальный размеры земельного участка (P <sub>мин</sub> и P <sub>макс</sub> ), м <sup>2</sup>	-

**3. Сведения о характеристиках уточняемого земельного участка с кадастровым номером 25:33:180121:452 :**

№ п/п	Наименование характеристики	Значение характеристики
1	2	3
7.	Кадастровый номер или иной государственный учетный номер (инвентарный) объекта недвижимости, расположенного на земельном участке	-
8.	Вид (виды) разрешенного использования	для индивидуального жилищного строительства
8.1.	Дополнительные сведения об использовании земельного участка	-
9.	Сведения о земельных участках (землях общего пользования, территории общего пользования), посредством которых обеспечивается доступ	Земли общего пользования
10.	Иные сведения	-

**4. Пояснения к сведениям об уточняемом земельном участке с кадастровым номером 25:33:180121:452 :**

1.	-
----	---

## Сведения об уточняемых земельных участках, необходимые для исправления реестровых ошибок в сведениях о местоположении их границ

### 1. Сведения о характерных точках границ уточняемого земельного участка с кадастровым номером 25:33:180121:451 :

Система координат МСК 25, зона 2					Зона № 2		
Обозначение характерных точек границ	Координаты, м				Метод определения координат	Формулы, примененные для расчета средней квадратической погрешности определения координат характерных точек границ (Mt), с подставленными в такие формулы значениями и итоговые (вычисленные) значения Mt, м	Описание закрепления точки
	содержатся в Едином государственном реестре недвижимости		определены в результате выполнения комплексных кадастровых работ				
	X	Y	X	Y			
1	2	3	4	5	6	7	8
11	354447.43	2248144.12	354447.43	2248144.12	-	0.1	-
13	354426.87	2248140.77	354426.87	2248140.77	-	0.1	-
14	354434.58	2248093.40	354434.58	2248093.40	-	0.1	-
12	354455.14	2248096.74	354455.14	2248096.74	-	0.1	-
11	354447.43	2248144.12	354447.43	2248144.12	-	0.1	-

### 2. Сведения о частях границ уточняемого земельного участка с кадастровым номером 25:33:180121:451 :

Обозначение части границ		Горизонтальное проложение (S), м	Описание прохождения части границ	Сведения о согласовании местоположения границ (согласовано/спорное)
от т.	до т.			
1	2	3	4	5
11	13	20.83	-	-
13	14	47.99	-	-
14	12	20.83	-	-
12	11	48.00	-	-

### 3. Сведения о характеристиках уточняемого земельного участка с кадастровым номером 25:33:180121:451 :

№ п/п	Наименование характеристики	Значение характеристики
1	2	3
1.	Сведения об адресе земельного участка	-
1.1.	Сведения об ином месте нахождения земельного участка, не являющегося объектом адресации, в структурированном виде	-
1.2.	Дополнительные сведения о месте нахождения земельного участка	-
2.	Площадь земельного участка ± величина погрешности определения (вычисления) площади (P ± ΔP), м <sup>2</sup>	1000 ± 11
3.	Формула, примененная для расчета предельной допустимой погрешности определения площади земельного участка, с подставленными значениями и итоговые (вычисленные) значения (ΔP), м <sup>2</sup>	$\Delta P = 3.5 * Mt * \sqrt{P} = 3.5 * 0,1 * \sqrt{1000} = 11$
4.	Площадь земельного участка согласно сведениям Единого государственного реестра недвижимости (P <sub>кад</sub> ), м <sup>2</sup>	1000
5.	Оценка расхождения P и P <sub>кад</sub> (P - P <sub>кад</sub> ), м <sup>2</sup>	-
6.	Предельные минимальный и максимальный размеры земельного участка (P <sub>мин</sub> и P <sub>макс</sub> ), м <sup>2</sup>	-

**3. Сведения о характеристиках уточняемого земельного участка с кадастровым номером 25:33:180121:451 :**

№ п/п	Наименование характеристики	Значение характеристики
1	2	3
7.	Кадастровый номер или иной государственный учетный номер (инвентарный) объекта недвижимости, расположенного на земельном участке	-
8.	Вид (виды) разрешенного использования	для индивидуального жилищного строительства
8.1.	Дополнительные сведения об использовании земельного участка	-
9.	Сведения о земельных участках (землях общего пользования, территории общего пользования), посредством которых обеспечивается доступ	Земли общего пользования
10.	Иные сведения	-

**4. Пояснения к сведениям об уточняемом земельном участке с кадастровым номером 25:33:180121:451 :**

1.	-
----	---

## Сведения об уточняемых земельных участках, необходимые для исправления реестровых ошибок в сведениях о местоположении их границ

### 1. Сведения о характерных точках границ уточняемого земельного участка с кадастровым номером 25:33:180121:450 :

Система координат МСК 25, зона 2					Зона № 2		
Обозначение характерных точек границ	Координаты, м				Метод определения координат	Формулы, примененные для расчета средней квадратической погрешности определения координат характерных точек границ (Mt), с подставленными в такие формулы значениями и итоговые (вычисленные) значения Mt, м	Описание закрепления точки
	содержатся в Едином государственном реестре недвижимости		определены в результате выполнения комплексных кадастровых работ				
	X	Y	X	Y			
1	2	3	4	5	6	7	8
15	354542.53	2248208.23	354542.53	2248208.23	-	0.1	-
16	354521.97	2248204.89	354521.97	2248204.89	-	0.1	-
2	354529.68	2248157.51	354529.68	2248157.51	-	0.1	-
1	354550.25	2248160.86	354550.25	2248160.86	-	0.1	-
15	354542.53	2248208.23	354542.53	2248208.23	-	0.1	-

### 2. Сведения о частях границ уточняемого земельного участка с кадастровым номером 25:33:180121:450 :

Обозначение части границ		Горизонтальное проложение (S), м	Описание прохождения части границ	Сведения о согласовании местоположения границ (согласовано/спорное)
от т.	до т.			
1	2	3	4	5
15	16	20.83	-	-
16	2	48.00	-	-
2	1	20.84	-	-
1	15	47.99	-	-

### 3. Сведения о характеристиках уточняемого земельного участка с кадастровым номером 25:33:180121:450 :

№ п/п	Наименование характеристики	Значение характеристики
1	2	3
1.	Сведения об адресе земельного участка	-
1.1.	Сведения об ином месте нахождения земельного участка, не являющегося объектом адресации, в структурированном виде	-
1.2.	Дополнительные сведения о месте нахождения земельного участка	-
2.	Площадь земельного участка ± величина погрешности определения (вычисления) площади (P ± ΔP), м <sup>2</sup>	1000 ± 11
3.	Формула, примененная для расчета предельной допустимой погрешности определения площади земельного участка, с подставленными значениями и итоговые (вычисленные) значения (ΔP), м <sup>2</sup>	$\Delta P = 3.5 * Mt * \sqrt{P} = 3.5 * 0,1 * \sqrt{1000} = 11$
4.	Площадь земельного участка согласно сведениям Единого государственного реестра недвижимости (P <sub>кад</sub> ), м <sup>2</sup>	1000
5.	Оценка расхождения P и P <sub>кад</sub> (P - P <sub>кад</sub> ), м <sup>2</sup>	-
6.	Предельные минимальный и максимальный размеры земельного участка (P <sub>мин</sub> и P <sub>макс</sub> ), м <sup>2</sup>	-

**3. Сведения о характеристиках уточняемого земельного участка с кадастровым номером 25:33:180121:450 :**

№ п/п	Наименование характеристики	Значение характеристики
1	2	3
7.	Кадастровый номер или иной государственный учетный номер (инвентарный) объекта недвижимости, расположенного на земельном участке	-
8.	Вид (виды) разрешенного использования	для индивидуального жилищного строительства
8.1.	Дополнительные сведения об использовании земельного участка	-
9.	Сведения о земельных участках (землях общего пользования, территории общего пользования), посредством которых обеспечивается доступ	Земли общего пользования
10.	Иные сведения	-

**4. Пояснения к сведениям об уточняемом земельном участке с кадастровым номером 25:33:180121:450 :**

1.	-
----	---

## Сведения об уточняемых земельных участках, необходимые для исправления реестровых ошибок в сведениях о местоположении их границ

### 1. Сведения о характерных точках границ уточняемого земельного участка с кадастровым номером 25:33:180121:45 :

Система координат МСК 25, зона 2					Зона № 2		
Обозначение характерных точек границ	Координаты, м				Метод определения координат	Формулы, примененные для расчета средней квадратической погрешности определения координат характерных точек границ (Mt), с подставленными в такие формулы значениями и итоговые (вычисленные) значения Mt, м	Описание закрепления точки
	содержатся в Едином государственном реестре недвижимости		определены в результате выполнения комплексных кадастровых работ				
	X	Y	X	Y			
1	2	3	4	5	6	7	8
17	354505.10	2248832.75	354505.10	2248832.75	-	0.03	-
18	354466.27	2248848.73	354466.27	2248848.73	-	0.03	-
19	354444.60	2248795.81	354444.60	2248795.81	-	0.03	-
20	354483.46	2248779.90	354483.46	2248779.90	-	0.03	-
17	354505.10	2248832.75	354505.10	2248832.75	-	0.03	-

### 2. Сведения о частях границ уточняемого земельного участка с кадастровым номером 25:33:180121:45 :

Обозначение части границ		Горизонтальное проложение (S), м	Описание прохождения части границ	Сведения о согласовании местоположения границ (согласовано/спорное)
от т.	до т.			
1	2	3	4	5
17	18	41.99	-	-
18	19	57.18	-	-
19	20	41.99	-	-
20	17	57.11	-	-

### 3. Сведения о характеристиках уточняемого земельного участка с кадастровым номером 25:33:180121:45 :

№ п/п	Наименование характеристики	Значение характеристики
1	2	3
1.	Сведения об адресе земельного участка	-
1.1.	Сведения об ином месте нахождения земельного участка, не являющегося объектом адресации, в структурированном виде	-
1.2.	Дополнительные сведения о месте нахождения земельного участка	-
2.	Площадь земельного участка ± величина погрешности определения (вычисления) площади (P ± ΔP), м <sup>2</sup>	2400 ± 17
3.	Формула, примененная для расчета предельной допустимой погрешности определения площади земельного участка, с подставленными значениями и итоговые (вычисленные) значения (ΔP), м <sup>2</sup>	$\Delta P = 3.5 * Mt * \sqrt{P} = 3.5 * 0,1 * \sqrt{2400} = 17$
4.	Площадь земельного участка согласно сведениям Единого государственного реестра недвижимости (P <sub>кад</sub> ), м <sup>2</sup>	2400
5.	Оценка расхождения P и P <sub>кад</sub> (P - P <sub>кад</sub> ), м <sup>2</sup>	-
6.	Предельные минимальный и максимальный размеры земельного участка (P <sub>мин</sub> и P <sub>макс</sub> ), м <sup>2</sup>	-

**3. Сведения о характеристиках уточняемого земельного участка с кадастровым номером 25:33:180121:45 :**

№ п/п	Наименование характеристики	Значение характеристики
1	2	3
7.	Кадастровый номер или иной государственный учетный номер (инвентарный) объекта недвижимости, расположенного на земельном участке	-
8.	Вид (виды) разрешенного использования	Для индивидуального жилищного строительства
8.1.	Дополнительные сведения об использовании земельного участка	-
9.	Сведения о земельных участках (землях общего пользования, территории общего пользования), посредством которых обеспечивается доступ	Земли общего пользования
10.	Иные сведения	-

**4. Пояснения к сведениям об уточняемом земельном участке с кадастровым номером 25:33:180121:45 :**

1.	-
----	---

## Сведения об уточняемых земельных участках, необходимые для исправления реестровых ошибок в сведениях о местоположении их границ

### 1. Сведения о характерных точках границ уточняемого земельного участка с кадастровым номером 25:33:180121:449 :

Система координат МСК 25, зона 2					Зона № 2		
Обозначение характерных точек границ	Координаты, м				Метод определения координат	Формулы, примененные для расчета средней квадратической погрешности определения координат характерных точек границ (Mt), с подставленными в такие формулы значениями и итоговые (вычисленные) значения Mt, м	Описание закрепления точки
	содержатся в Едином государственном реестре недвижимости		определены в результате выполнения комплексных кадастровых работ				
	X	Y	X	Y			
1	2	3	4	5	6	7	8
16	354521.97	2248204.89	354521.97	2248204.89	-	0.1	-
21	354501.41	2248201.54	354501.41	2248201.54	-	0.1	-
5	354509.12	2248154.16	354509.12	2248154.16	-	0.1	-
2	354529.68	2248157.51	354529.68	2248157.51	-	0.1	-
16	354521.97	2248204.89	354521.97	2248204.89	-	0.1	-

### 2. Сведения о частях границ уточняемого земельного участка с кадастровым номером 25:33:180121:449 :

Обозначение части границ		Горизонтальное проложение (S), м	Описание прохождения части границ	Сведения о согласовании местоположения границ (согласовано/спорное)
от т.	до т.			
1	2	3	4	5
16	21	20.83	-	-
21	5	48.00	-	-
5	2	20.83	-	-
2	16	48.00	-	-

### 3. Сведения о характеристиках уточняемого земельного участка с кадастровым номером 25:33:180121:449 :

№ п/п	Наименование характеристики	Значение характеристики
1	2	3
1.	Сведения об адресе земельного участка	-
1.1.	Сведения об ином месте нахождения земельного участка, не являющегося объектом адресации, в структурированном виде	-
1.2.	Дополнительные сведения о месте нахождения земельного участка	-
2.	Площадь земельного участка ± величина погрешности определения (вычисления) площади (P ± ΔP), м <sup>2</sup>	1000 ± 11
3.	Формула, примененная для расчета предельной допустимой погрешности определения площади земельного участка, с подставленными значениями и итоговые (вычисленные) значения (ΔP), м <sup>2</sup>	$\Delta P = 3.5 * Mt * \sqrt{P} = 3.5 * 0,1 * \sqrt{1000} = 11$
4.	Площадь земельного участка согласно сведениям Единого государственного реестра недвижимости (P <sub>кад</sub> ), м <sup>2</sup>	1000
5.	Оценка расхождения P и P <sub>кад</sub> (P - P <sub>кад</sub> ), м <sup>2</sup>	-
6.	Предельные минимальный и максимальный размеры земельного участка (P <sub>мин</sub> и P <sub>макс</sub> ), м <sup>2</sup>	-

**3. Сведения о характеристиках уточняемого земельного участка с кадастровым номером 25:33:180121:449 :**

№ п/п	Наименование характеристики	Значение характеристики
1	2	3
7.	Кадастровый номер или иной государственный учетный номер (инвентарный) объекта недвижимости, расположенного на земельном участке	-
8.	Вид (виды) разрешенного использования	для индивидуального жилищного строительства
8.1.	Дополнительные сведения об использовании земельного участка	-
9.	Сведения о земельных участках (землях общего пользования, территории общего пользования), посредством которых обеспечивается доступ	Земли общего пользования
10.	Иные сведения	-

**4. Пояснения к сведениям об уточняемом земельном участке с кадастровым номером 25:33:180121:449 :**

1.	-
----	---

## Сведения об уточняемых земельных участках, необходимые для исправления реестровых ошибок в сведениях о местоположении их границ

### 1. Сведения о характерных точках границ уточняемого земельного участка с кадастровым номером 25:33:180121:448 :

Система координат МСК 25, зона 2					Зона № 2		
Обозначение характерных точек границ	Координаты, м				Метод определения координат	Формулы, примененные для расчета средней квадратической погрешности определения координат характерных точек границ (Mt), с подставленными в такие формулы значениями и итоговые (вычисленные) значения Mt, м	Описание закрепления точки
	содержатся в Едином государственном реестре недвижимости		определены в результате выполнения комплексных кадастровых работ				
	X	Y	X	Y			
1	2	3	4	5	6	7	8
21	354501.41	2248201.54	354501.41	2248201.54	-	0.1	-
22	354480.84	2248198.19	354480.84	2248198.19	-	0.1	-
7	354488.56	2248150.81	354488.56	2248150.81	-	0.1	-
5	354509.12	2248154.16	354509.12	2248154.16	-	0.1	-
21	354501.41	2248201.54	354501.41	2248201.54	-	0.1	-

### 2. Сведения о частях границ уточняемого земельного участка с кадастровым номером 25:33:180121:448 :

Обозначение части границ		Горизонтальное проложение (S), м	Описание прохождения части границ	Сведения о согласовании местоположения границ (согласовано/спорное)
от т.	до т.			
1	2	3	4	5
21	22	20.84	-	-
22	7	48.00	-	-
7	5	20.83	-	-
5	21	48.00	-	-

### 3. Сведения о характеристиках уточняемого земельного участка с кадастровым номером 25:33:180121:448 :

№ п/п	Наименование характеристики	Значение характеристики
1	2	3
1.	Сведения об адресе земельного участка	-
1.1.	Сведения об ином месте нахождения земельного участка, не являющегося объектом адресации, в структурированном виде	-
1.2.	Дополнительные сведения о месте нахождения земельного участка	-
2.	Площадь земельного участка ± величина погрешности определения (вычисления) площади (P ± ΔP), м2	1000 ± 11
3.	Формула, примененная для расчета предельной допустимой погрешности определения площади земельного участка, с подставленными значениями и итоговые (вычисленные) значения (ΔP), м2	$\Delta P = 3.5 * Mt * \sqrt{P} = 3.5 * 0,1 * \sqrt{1000} = 11$
4.	Площадь земельного участка согласно сведениям Единого государственного реестра недвижимости (Pкад), м2	1000
5.	Оценка расхождения P и Pкад (P - Pкад), м2	-
6.	Предельные минимальный и максимальный размеры земельного участка (Pмин и Pмакс), м2	-

**3. Сведения о характеристиках уточняемого земельного участка с кадастровым номером 25:33:180121:448 :**

№ п/п	Наименование характеристики	Значение характеристики
1	2	3
7.	Кадастровый номер или иной государственный учетный номер (инвентарный) объекта недвижимости, расположенного на земельном участке	-
8.	Вид (виды) разрешенного использования	для индивидуального жилищного строительства
8.1.	Дополнительные сведения об использовании земельного участка	-
9.	Сведения о земельных участках (землях общего пользования, территории общего пользования), посредством которых обеспечивается доступ	Земли общего пользования
10.	Иные сведения	-

**4. Пояснения к сведениям об уточняемом земельном участке с кадастровым номером 25:33:180121:448 :**

1.	-
----	---

## Сведения об уточняемых земельных участках, необходимые для исправления реестровых ошибок в сведениях о местоположении их границ

### 1. Сведения о характерных точках границ уточняемого земельного участка с кадастровым номером 25:33:180121:447 :

Система координат МСК 25, зона 2					Зона № 2		
Обозначение характерных точек границ	Координаты, м				Метод определения координат	Формулы, примененные для расчета средней квадратической погрешности определения координат характерных точек границ (Mt), с подставленными в такие формулы значениями и итоговые (вычисленные) значения Mt, м	Описание закрепления точки
	содержатся в Едином государственном реестре недвижимости		определены в результате выполнения комплексных кадастровых работ				
	X	Y	X	Y			
1	2	3	4	5	6	7	8
23	354568.08	2248051.30	354568.08	2248051.30	-	0.1	-
24	354547.52	2248047.95	354547.52	2248047.95	-	0.1	-
25	354555.23	2248000.58	354555.23	2248000.58	-	0.1	-
26	354575.79	2248003.92	354575.79	2248003.92	-	0.1	-
23	354568.08	2248051.30	354568.08	2248051.30	-	0.1	-

### 2. Сведения о частях границ уточняемого земельного участка с кадастровым номером 25:33:180121:447 :

Обозначение части границ		Горизонтальное проложение (S), м	Описание прохождения части границ	Сведения о согласовании местоположения границ (согласовано/спорное)
от т.	до т.			
1	2	3	4	5
23	24	20.83	-	-
24	25	47.99	-	-
25	26	20.83	-	-
26	23	48.00	-	-

### 3. Сведения о характеристиках уточняемого земельного участка с кадастровым номером 25:33:180121:447 :

№ п/п	Наименование характеристики	Значение характеристики
1	2	3
1.	Сведения об адресе земельного участка	-
1.1.	Сведения об ином месте нахождения земельного участка, не являющегося объектом адресации, в структурированном виде	-
1.2.	Дополнительные сведения о месте нахождения земельного участка	-
2.	Площадь земельного участка ± величина погрешности определения (вычисления) площади (P ± ΔP), м <sup>2</sup>	1000 ± 11
3.	Формула, примененная для расчета предельной допустимой погрешности определения площади земельного участка, с подставленными значениями и итоговые (вычисленные) значения (ΔP), м <sup>2</sup>	$\Delta P = 3.5 * Mt * \sqrt{P} = 3.5 * 0,1 * \sqrt{1000} = 11$
4.	Площадь земельного участка согласно сведениям Единого государственного реестра недвижимости (P <sub>кад</sub> ), м <sup>2</sup>	1000
5.	Оценка расхождения P и P <sub>кад</sub> (P - P <sub>кад</sub> ), м <sup>2</sup>	-
6.	Предельные минимальный и максимальный размеры земельного участка (P <sub>мин</sub> и P <sub>макс</sub> ), м <sup>2</sup>	-

<b>3. Сведения о характеристиках уточняемого земельного участка с кадастровым номером 25:33:180121:447 :</b>		
<b>№ п/п</b>	<b>Наименование характеристики</b>	<b>Значение характеристики</b>
<b>1</b>	<b>2</b>	<b>3</b>
7.	Кадастровый номер или иной государственный учетный номер (инвентарный) объекта недвижимости, расположенного на земельном участке	-
8.	Вид (виды) разрешенного использования	для индивидуального жилищного строительства
8.1.	Дополнительные сведения об использовании земельного участка	-
9.	Сведения о земельных участках (землях общего пользования, территории общего пользования), посредством которых обеспечивается доступ	Земли общего пользования
10.	Иные сведения	-
<b>4. Пояснения к сведениям об уточняемом земельном участке с кадастровым номером 25:33:180121:447 :</b>		
1.	-	

## Сведения об уточняемых земельных участках, необходимые для исправления реестровых ошибок в сведениях о местоположении их границ

### 1. Сведения о характерных точках границ уточняемого земельного участка с кадастровым номером 25:33:180121:446 :

Система координат МСК 25, зона 2					Зона № 2		
Обозначение характерных точек границ	Координаты, м				Метод определения координат	Формулы, примененные для расчета средней квадратической погрешности определения координат характерных точек границ (Mt), с подставленными в такие формулы значениями и итоговые (вычисленные) значения Mt, м	Описание закрепления точки
	содержатся в Едином государственном реестре недвижимости		определены в результате выполнения комплексных кадастровых работ				
	X	Y	X	Y			
1	2	3	4	5	6	7	8
27	354483.10	2247925.00	354483.10	2247925.00	-	0.1	-
28	354475.39	2247972.38	354475.39	2247972.38	-	0.1	-
29	354454.83	2247969.03	354454.83	2247969.03	-	0.1	-
30	354462.54	2247921.66	354462.54	2247921.66	-	0.1	-
27	354483.10	2247925.00	354483.10	2247925.00	-	0.1	-

### 2. Сведения о частях границ уточняемого земельного участка с кадастровым номером 25:33:180121:446 :

Обозначение части границ		Горизонтальное проложение (S), м	Описание прохождения части границ	Сведения о согласовании местоположения границ (согласовано/спорное)
от т.	до т.			
1	2	3	4	5
27	28	48.00	-	-
28	29	20.83	-	-
29	30	47.99	-	-
30	27	20.83	-	-

### 3. Сведения о характеристиках уточняемого земельного участка с кадастровым номером 25:33:180121:446 :

№ п/п	Наименование характеристики	Значение характеристики
1	2	3
1.	Сведения об адресе земельного участка	-
1.1.	Сведения об ином месте нахождения земельного участка, не являющегося объектом адресации, в структурированном виде	-
1.2.	Дополнительные сведения о месте нахождения земельного участка	-
2.	Площадь земельного участка ± величина погрешности определения (вычисления) площади (P ± ΔP), м <sup>2</sup>	1000 ± 11
3.	Формула, примененная для расчета предельной допустимой погрешности определения площади земельного участка, с подставленными значениями и итоговые (вычисленные) значения (ΔP), м <sup>2</sup>	$\Delta P = 3.5 * Mt * \sqrt{P} = 3.5 * 0,1 * \sqrt{1000} = 11$
4.	Площадь земельного участка согласно сведениям Единого государственного реестра недвижимости (P <sub>кад</sub> ), м <sup>2</sup>	1000
5.	Оценка расхождения P и P <sub>кад</sub> (P - P <sub>кад</sub> ), м <sup>2</sup>	-
6.	Предельные минимальный и максимальный размеры земельного участка (P <sub>мин</sub> и P <sub>макс</sub> ), м <sup>2</sup>	-

**3. Сведения о характеристиках уточняемого земельного участка с кадастровым номером 25:33:180121:446 :**

№ п/п	Наименование характеристики	Значение характеристики
1	2	3
7.	Кадастровый номер или иной государственный учетный номер (инвентарный) объекта недвижимости, расположенного на земельном участке	-
8.	Вид (виды) разрешенного использования	для индивидуального жилищного строительства
8.1.	Дополнительные сведения об использовании земельного участка	-
9.	Сведения о земельных участках (землях общего пользования, территории общего пользования), посредством которых обеспечивается доступ	Земли общего пользования
10.	Иные сведения	-

**4. Пояснения к сведениям об уточняемом земельном участке с кадастровым номером 25:33:180121:446 :**

1. -

**Сведения об уточняемых земельных участках, необходимые для исправления реестровых ошибок в сведениях о местоположении их границ**

**1. Сведения о характерных точках границ уточняемого земельного участка с кадастровым номером 25:33:180121:445 :**

Система координат МСК 25, зона 2					Зона № 2		
Обозначение характерных точек границ	Координаты, м				Метод определения координат	Формулы, примененные для расчета средней квадратической погрешности определения координат характерных точек границ (Mt), с подставленными в такие формулы значениями и итоговые (вычисленные) значения Mt, м	Описание закрепления точки
	содержатся в Едином государственном реестре недвижимости		определены в результате выполнения комплексных кадастровых работ				
	X	Y	X	Y			
1	2	3	4	5	6	7	8
31	354503.66	2247928.35	354503.66	2247928.35	-	0.1	-
32	354495.95	2247975.73	354495.95	2247975.73	-	0.1	-
28	354475.39	2247972.38	354475.39	2247972.38	-	0.1	-
27	354483.10	2247925.00	354483.10	2247925.00	-	0.1	-
31	354503.66	2247928.35	354503.66	2247928.35	-	0.1	-

**2. Сведения о частях границ уточняемого земельного участка с кадастровым номером 25:33:180121:445 :**

Обозначение части границ		Горизонтальное проложение (S), м	Описание прохождения части границ	Сведения о согласовании местоположения границ (согласовано/спорное)
от т.	до т.			
1	2	3	4	5
31	32	48.00	-	-
32	28	20.83	-	-
28	27	48.00	-	-
27	31	20.83	-	-

**3. Сведения о характеристиках уточняемого земельного участка с кадастровым номером 25:33:180121:445 :**

№ п/п	Наименование характеристики	Значение характеристики
1	2	3
1.	Сведения об адресе земельного участка	-
1.1.	Сведения об ином месте нахождения земельного участка, не являющегося объектом адресации, в структурированном виде	-
1.2.	Дополнительные сведения о месте нахождения земельного участка	-
2.	Площадь земельного участка ± величина погрешности определения (вычисления) площади (P ± ΔP), м2	1000 ± 11
3.	Формула, примененная для расчета предельной допустимой погрешности определения площади земельного участка, с подставленными значениями и итоговые (вычисленные) значения (ΔP), м2	$\Delta P = 3.5 * Mt * \sqrt{P} = 3.5 * 0,1 * \sqrt{1000} = 11$
4.	Площадь земельного участка согласно сведениям Единого государственного реестра недвижимости (Pкад), м2	1000
5.	Оценка расхождения P и Pкад (P - Pкад), м2	-
6.	Предельные минимальный и максимальный размеры земельного участка (Pмин и Pмакс), м2	-

**3. Сведения о характеристиках уточняемого земельного участка с кадастровым номером 25:33:180121:445 :**

№ п/п	Наименование характеристики	Значение характеристики
1	2	3
7.	Кадастровый номер или иной государственный учетный номер (инвентарный) объекта недвижимости, расположенного на земельном участке	-
8.	Вид (виды) разрешенного использования	для индивидуального жилищного строительства
8.1.	Дополнительные сведения об использовании земельного участка	-
9.	Сведения о земельных участках (землях общего пользования, территории общего пользования), посредством которых обеспечивается доступ	Земли общего пользования
10.	Иные сведения	-

**4. Пояснения к сведениям об уточняемом земельном участке с кадастровым номером 25:33:180121:445 :**

1.	-
----	---

## Сведения об уточняемых земельных участках, необходимые для исправления реестровых ошибок в сведениях о местоположении их границ

### 1. Сведения о характерных точках границ уточняемого земельного участка с кадастровым номером 25:33:180121:444 :

Система координат МСК 25, зона 2					Зона № 2		
Обозначение характерных точек границ	Координаты, м				Метод определения координат	Формулы, примененные для расчета средней квадратической погрешности определения координат характерных точек границ (Mt), с подставленными в такие формулы значениями и итоговые (вычисленные) значения Mt, м	Описание закрепления точки
	содержатся в Едином государственном реестре недвижимости		определены в результате выполнения комплексных кадастровых работ				
	X	Y	X	Y			
1	2	3	4	5	6	7	8
33	354516.51	2247979.08	354516.51	2247979.08	-	0.1	-
32	354495.95	2247975.73	354495.95	2247975.73	-	0.1	-
31	354503.66	2247928.35	354503.66	2247928.35	-	0.1	-
34	354524.23	2247931.70	354524.23	2247931.70	-	0.1	-
33	354516.51	2247979.08	354516.51	2247979.08	-	0.1	-

### 2. Сведения о частях границ уточняемого земельного участка с кадастровым номером 25:33:180121:444 :

Обозначение части границ		Горизонтальное проложение (S), м	Описание прохождения части границ	Сведения о согласовании местоположения границ (согласовано/спорное)
от т.	до т.			
1	2	3	4	5
33	32	20.83	-	-
32	31	48.00	-	-
31	34	20.84	-	-
34	33	48.00	-	-

### 3. Сведения о характеристиках уточняемого земельного участка с кадастровым номером 25:33:180121:444 :

№ п/п	Наименование характеристики	Значение характеристики
1	2	3
1.	Сведения об адресе земельного участка	-
1.1.	Сведения об ином месте нахождения земельного участка, не являющегося объектом адресации, в структурированном виде	-
1.2.	Дополнительные сведения о месте нахождения земельного участка	-
2.	Площадь земельного участка ± величина погрешности определения (вычисления) площади (P ± ΔP), м2	1000 ± 11
3.	Формула, примененная для расчета предельной допустимой погрешности определения площади земельного участка, с подставленными значениями и итоговые (вычисленные) значения (ΔP), м2	$\Delta P = 3.5 * Mt * \sqrt{P} = 3.5 * 0,1 * \sqrt{1000} = 11$
4.	Площадь земельного участка согласно сведениям Единого государственного реестра недвижимости (Pкад), м2	1000
5.	Оценка расхождения P и Pкад (P - Pкад), м2	-
6.	Предельные минимальный и максимальный размеры земельного участка (Pмин и Pмакс), м2	-

**3. Сведения о характеристиках уточняемого земельного участка с кадастровым номером 25:33:180121:444 :**

№ п/п	Наименование характеристики	Значение характеристики
1	2	3
7.	Кадастровый номер или иной государственный учетный номер (инвентарный) объекта недвижимости, расположенного на земельном участке	-
8.	Вид (виды) разрешенного использования	для индивидуального жилищного строительства
8.1.	Дополнительные сведения об использовании земельного участка	-
9.	Сведения о земельных участках (землях общего пользования, территории общего пользования), посредством которых обеспечивается доступ	Земли общего пользования
10.	Иные сведения	-

**4. Пояснения к сведениям об уточняемом земельном участке с кадастровым номером 25:33:180121:444 :**

1.	-
----	---

## Сведения об уточняемых земельных участках, необходимые для исправления реестровых ошибок в сведениях о местоположении их границ

### 1. Сведения о характерных точках границ уточняемого земельного участка с кадастровым номером 25:33:180121:443 :

Система координат МСК 25, зона 2					Зона № 2		
Обозначение характерных точек границ	Координаты, м				Метод определения координат	Формулы, примененные для расчета средней квадратической погрешности определения координат характерных точек границ (Mt), с подставленными в такие формулы значениями и итоговые (вычисленные) значения Mt, м	Описание закрепления точки
	содержатся в Едином государственном реестре недвижимости		определены в результате выполнения комплексных кадастровых работ				
	X	Y	X	Y			
1	2	3	4	5	6	7	8
35	354537.08	2247982.42	354537.08	2247982.42	-	0.1	-
33	354516.51	2247979.08	354516.51	2247979.08	-	0.1	-
34	354524.23	2247931.70	354524.23	2247931.70	-	0.1	-
36	354544.79	2247935.05	354544.79	2247935.05	-	0.1	-
35	354537.08	2247982.42	354537.08	2247982.42	-	0.1	-

### 2. Сведения о частях границ уточняемого земельного участка с кадастровым номером 25:33:180121:443 :

Обозначение части границ		Горизонтальное проложение (S), м	Описание прохождения части границ	Сведения о согласовании местоположения границ (согласовано/спорное)
от т.	до т.			
1	2	3	4	5
35	33	20.84	-	-
33	34	48.00	-	-
34	36	20.83	-	-
36	35	47.99	-	-

### 3. Сведения о характеристиках уточняемого земельного участка с кадастровым номером 25:33:180121:443 :

№ п/п	Наименование характеристики	Значение характеристики
1	2	3
1.	Сведения об адресе земельного участка	-
1.1.	Сведения об ином месте нахождения земельного участка, не являющегося объектом адресации, в структурированном виде	-
1.2.	Дополнительные сведения о месте нахождения земельного участка	-
2.	Площадь земельного участка ± величина погрешности определения (вычисления) площади (P ± ΔP), м <sup>2</sup>	1000 ± 11
3.	Формула, примененная для расчета предельной допустимой погрешности определения площади земельного участка, с подставленными значениями и итоговые (вычисленные) значения (ΔP), м <sup>2</sup>	$\Delta P = 3.5 * Mt * \sqrt{P} = 3.5 * 0,1 * \sqrt{1000} = 11$
4.	Площадь земельного участка согласно сведениям Единого государственного реестра недвижимости (P <sub>кад</sub> ), м <sup>2</sup>	1000
5.	Оценка расхождения P и P <sub>кад</sub> (P - P <sub>кад</sub> ), м <sup>2</sup>	-
6.	Предельные минимальный и максимальный размеры земельного участка (P <sub>мин</sub> и P <sub>макс</sub> ), м <sup>2</sup>	-

**3. Сведения о характеристиках уточняемого земельного участка с кадастровым номером 25:33:180121:443 :**

№ п/п	Наименование характеристики	Значение характеристики
1	2	3
7.	Кадастровый номер или иной государственный учетный номер (инвентарный) объекта недвижимости, расположенного на земельном участке	-
8.	Вид (виды) разрешенного использования	для индивидуального жилищного строительства
8.1.	Дополнительные сведения об использовании земельного участка	-
9.	Сведения о земельных участках (землях общего пользования, территории общего пользования), посредством которых обеспечивается доступ	Земли общего пользования
10.	Иные сведения	-

**4. Пояснения к сведениям об уточняемом земельном участке с кадастровым номером 25:33:180121:443 :**

1.	-
----	---

## Сведения об уточняемых земельных участках, необходимые для исправления реестровых ошибок в сведениях о местоположении их границ

### 1. Сведения о характерных точках границ уточняемого земельного участка с кадастровым номером 25:33:180121:442 :

Система координат МСК 25, зона 2					Зона № 2		
Обозначение характерных точек границ	Координаты, м				Метод определения координат	Формулы, примененные для расчета средней квадратической погрешности определения координат характерных точек границ (Mt), с подставленными в такие формулы значениями и итоговые (вычисленные) значения Mt, м	Описание закрепления точки
	содержатся в Едином государственном реестре недвижимости		определены в результате выполнения комплексных кадастровых работ				
	X	Y	X	Y			
1	2	3	4	5	6	7	8
37	354578.20	2247989.12	354578.20	2247989.12	-	0.1	-
38	354557.64	2247985.77	354557.64	2247985.77	-	0.1	-
39	354565.35	2247938.39	354565.35	2247938.39	-	0.1	-
40	354585.91	2247941.74	354585.91	2247941.74	-	0.1	-
37	354578.20	2247989.12	354578.20	2247989.12	-	0.1	-

### 2. Сведения о частях границ уточняемого земельного участка с кадастровым номером 25:33:180121:442 :

Обозначение части границ		Горизонтальное проложение (S), м	Описание прохождения части границ	Сведения о согласовании местоположения границ (согласовано/спорное)
от т.	до т.			
1	2	3	4	5
37	38	20.83	-	-
38	39	48.00	-	-
39	40	20.83	-	-
40	37	48.00	-	-

### 3. Сведения о характеристиках уточняемого земельного участка с кадастровым номером 25:33:180121:442 :

№ п/п	Наименование характеристики	Значение характеристики
1	2	3
1.	Сведения об адресе земельного участка	-
1.1.	Сведения об ином месте нахождения земельного участка, не являющегося объектом адресации, в структурированном виде	-
1.2.	Дополнительные сведения о месте нахождения земельного участка	-
2.	Площадь земельного участка ± величина погрешности определения (вычисления) площади (P ± ΔP), м2	1000 ± 11
3.	Формула, примененная для расчета предельной допустимой погрешности определения площади земельного участка, с подставленными значениями и итоговые (вычисленные) значения (ΔP), м2	$\Delta P = 3.5 * Mt * \sqrt{P} = 3.5 * 0,1 * \sqrt{1000} = 11$
4.	Площадь земельного участка согласно сведениям Единого государственного реестра недвижимости (Pкад), м2	1000
5.	Оценка расхождения P и Pкад (P - Pкад), м2	-
6.	Предельные минимальный и максимальный размеры земельного участка (Pмин и Pмакс), м2	-

**3. Сведения о характеристиках уточняемого земельного участка с кадастровым номером 25:33:180121:442 :**

№ п/п	Наименование характеристики	Значение характеристики
1	2	3
7.	Кадастровый номер или иной государственный учетный номер (инвентарный) объекта недвижимости, расположенного на земельном участке	-
8.	Вид (виды) разрешенного использования	для индивидуального жилищного строительства
8.1.	Дополнительные сведения об использовании земельного участка	-
9.	Сведения о земельных участках (землях общего пользования, территории общего пользования), посредством которых обеспечивается доступ	Земли общего пользования
10.	Иные сведения	-

**4. Пояснения к сведениям об уточняемом земельном участке с кадастровым номером 25:33:180121:442 :**

1.	-
----	---

## Сведения об уточняемых земельных участках, необходимые для исправления реестровых ошибок в сведениях о местоположении их границ

### 1. Сведения о характерных точках границ уточняемого земельного участка с кадастровым номером 25:33:180121:441 :

Система координат МСК 25, зона 2					Зона № 2		
Обозначение характерных точек границ	Координаты, м				Метод определения координат	Формулы, примененные для расчета средней квадратической погрешности определения координат характерных точек границ (Mt), с подставленными в такие формулы значениями и итоговые (вычисленные) значения Mt, м	Описание закрепления точки
	содержатся в Едином государственном реестре недвижимости		определены в результате выполнения комплексных кадастровых работ				
	X	Y	X	Y			
1	2	3	4	5	6	7	8
38	354557.64	2247985.77	354557.64	2247985.77	-	0.1	-
35	354537.08	2247982.42	354537.08	2247982.42	-	0.1	-
36	354544.79	2247935.05	354544.79	2247935.05	-	0.1	-
39	354565.35	2247938.39	354565.35	2247938.39	-	0.1	-
38	354557.64	2247985.77	354557.64	2247985.77	-	0.1	-

### 2. Сведения о частях границ уточняемого земельного участка с кадастровым номером 25:33:180121:441 :

Обозначение части границ		Горизонтальное проложение (S), м	Описание прохождения части границ	Сведения о согласовании местоположения границ (согласовано/спорное)
от т.	до т.			
1	2	3	4	5
38	35	20.83	-	-
35	36	47.99	-	-
36	39	20.83	-	-
39	38	48.00	-	-

### 3. Сведения о характеристиках уточняемого земельного участка с кадастровым номером 25:33:180121:441 :

№ п/п	Наименование характеристики	Значение характеристики
1	2	3
1.	Сведения об адресе земельного участка	-
1.1.	Сведения об ином месте нахождения земельного участка, не являющегося объектом адресации, в структурированном виде	-
1.2.	Дополнительные сведения о месте нахождения земельного участка	-
2.	Площадь земельного участка ± величина погрешности определения (вычисления) площади (P ± ΔP), м <sup>2</sup>	1000 ± 11
3.	Формула, примененная для расчета предельной допустимой погрешности определения площади земельного участка, с подставленными значениями и итоговые (вычисленные) значения (ΔP), м <sup>2</sup>	$\Delta P = 3.5 * Mt * \sqrt{P} = 3.5 * 0,1 * \sqrt{1000} = 11$
4.	Площадь земельного участка согласно сведениям Единого государственного реестра недвижимости (P <sub>кад</sub> ), м <sup>2</sup>	1000
5.	Оценка расхождения P и P <sub>кад</sub> (P - P <sub>кад</sub> ), м <sup>2</sup>	-
6.	Предельные минимальный и максимальный размеры земельного участка (P <sub>мин</sub> и P <sub>макс</sub> ), м <sup>2</sup>	-

**3. Сведения о характеристиках уточняемого земельного участка с кадастровым номером 25:33:180121:441 :**

№ п/п	Наименование характеристики	Значение характеристики
1	2	3
7.	Кадастровый номер или иной государственный учетный номер (инвентарный) объекта недвижимости, расположенного на земельном участке	-
8.	Вид (виды) разрешенного использования	для индивидуального жилищного строительства
8.1.	Дополнительные сведения об использовании земельного участка	-
9.	Сведения о земельных участках (землях общего пользования, территории общего пользования), посредством которых обеспечивается доступ	Земли общего пользования
10.	Иные сведения	-

**4. Пояснения к сведениям об уточняемом земельном участке с кадастровым номером 25:33:180121:441 :**

1. -

## Сведения об уточняемых земельных участках, необходимые для исправления реестровых ошибок в сведениях о местоположении их границ

### 1. Сведения о характерных точках границ уточняемого земельного участка с кадастровым номером 25:33:180121:440 :

Система координат МСК 25, зона 2					Зона № 2		
Обозначение характерных точек границ	Координаты, м				Метод определения координат	Формулы, примененные для расчета средней квадратической погрешности определения координат характерных точек границ (Mt), с подставленными в такие формулы значениями и итоговые (вычисленные) значения Mt, м	Описание закрепления точки
	содержатся в Едином государственном реестре недвижимости		определены в результате выполнения комплексных кадастровых работ				
	X	Y	X	Y			
1	2	3	4	5	6	7	8
27	354483.10	2247925.00	354483.10	2247925.00	-	0.1	-
30	354462.54	2247921.66	354462.54	2247921.66	-	0.1	-
41	354470.25	2247874.28	354470.25	2247874.28	-	0.1	-
42	354490.81	2247877.63	354490.81	2247877.63	-	0.1	-
27	354483.10	2247925.00	354483.10	2247925.00	-	0.1	-

### 2. Сведения о частях границ уточняемого земельного участка с кадастровым номером 25:33:180121:440 :

Обозначение части границ		Горизонтальное проложение (S), м	Описание прохождения части границ	Сведения о согласовании местоположения границ (согласовано/спорное)
от т.	до т.			
1	2	3	4	5
27	30	20.83	-	-
30	41	48.00	-	-
41	42	20.83	-	-
42	27	47.99	-	-

### 3. Сведения о характеристиках уточняемого земельного участка с кадастровым номером 25:33:180121:440 :

№ п/п	Наименование характеристики	Значение характеристики
1	2	3
1.	Сведения об адресе земельного участка	-
1.1.	Сведения об ином месте нахождения земельного участка, не являющегося объектом адресации, в структурированном виде	-
1.2.	Дополнительные сведения о месте нахождения земельного участка	-
2.	Площадь земельного участка ± величина погрешности определения (вычисления) площади (P ± ΔP), м <sup>2</sup>	1000 ± 11
3.	Формула, примененная для расчета предельной допустимой погрешности определения площади земельного участка, с подставленными значениями и итоговые (вычисленные) значения (ΔP), м <sup>2</sup>	$\Delta P = 3.5 * Mt * \sqrt{P} = 3.5 * 0,1 * \sqrt{1000} = 11$
4.	Площадь земельного участка согласно сведениям Единого государственного реестра недвижимости (P <sub>кад</sub> ), м <sup>2</sup>	1000
5.	Оценка расхождения P и P <sub>кад</sub> (P - P <sub>кад</sub> ), м <sup>2</sup>	-
6.	Предельные минимальный и максимальный размеры земельного участка (P <sub>мин</sub> и P <sub>макс</sub> ), м <sup>2</sup>	-

**3. Сведения о характеристиках уточняемого земельного участка с кадастровым номером 25:33:180121:440 :**

№ п/п	Наименование характеристики	Значение характеристики
1	2	3
7.	Кадастровый номер или иной государственный учетный номер (инвентарный) объекта недвижимости, расположенного на земельном участке	-
8.	Вид (виды) разрешенного использования	для индивидуального жилищного строительства
8.1.	Дополнительные сведения об использовании земельного участка	-
9.	Сведения о земельных участках (землях общего пользования, территории общего пользования), посредством которых обеспечивается доступ	Земли общего пользования
10.	Иные сведения	-

**4. Пояснения к сведениям об уточняемом земельном участке с кадастровым номером 25:33:180121:440 :**

1.	-
----	---

**Сведения об уточняемых земельных участках, необходимые для исправления реестровых ошибок в сведениях о местоположении их границ**

**1. Сведения о характерных точках границ уточняемого земельного участка с кадастровым номером 25:33:180121:439 :**

Система координат МСК 25, зона 2					Зона № 2		
Обозначение характерных точек границ	Координаты, м				Метод определения координат	Формулы, примененные для расчета средней квадратической погрешности определения координат характерных точек границ (Mt), с подставленными в такие формулы значениями и итоговые (вычисленные) значения Mt, м	Описание закрепления точки
	содержатся в Едином государственном реестре недвижимости		определены в результате выполнения комплексных кадастровых работ				
	X	Y	X	Y			
1	2	3	4	5	6	7	8
31	354503.66	2247928.35	354503.66	2247928.35	-	0.1	-
27	354483.10	2247925.00	354483.10	2247925.00	-	0.1	-
42	354490.81	2247877.63	354490.81	2247877.63	-	0.1	-
43	354511.37	2247880.98	354511.37	2247880.98	-	0.1	-
31	354503.66	2247928.35	354503.66	2247928.35	-	0.1	-

**2. Сведения о частях границ уточняемого земельного участка с кадастровым номером 25:33:180121:439 :**

Обозначение части границ		Горизонтальное проложение (S), м	Описание прохождения части границ	Сведения о согласовании местоположения границ (согласовано/спорное)
от т.	до т.			
1	2	3	4	5
31	27	20.83	-	-
27	42	47.99	-	-
42	43	20.83	-	-
43	31	47.99	-	-

**3. Сведения о характеристиках уточняемого земельного участка с кадастровым номером 25:33:180121:439 :**

№ п/п	Наименование характеристики	Значение характеристики
1	2	3
1.	Сведения об адресе земельного участка	-
1.1.	Сведения об ином месте нахождения земельного участка, не являющегося объектом адресации, в структурированном виде	-
1.2.	Дополнительные сведения о месте нахождения земельного участка	-
2.	Площадь земельного участка ± величина погрешности определения (вычисления) площади (P ± ΔP), м2	1000 ± 11
3.	Формула, примененная для расчета предельной допустимой погрешности определения площади земельного участка, с подставленными значениями и итоговые (вычисленные) значения (ΔP), м2	$\Delta P = 3.5 * Mt * \sqrt{P} = 3.5 * 0,1 * \sqrt{1000} = 11$
4.	Площадь земельного участка согласно сведениям Единого государственного реестра недвижимости (Pкад), м2	1000
5.	Оценка расхождения P и Pкад (P - Pкад), м2	-
6.	Предельные минимальный и максимальный размеры земельного участка (Pмин и Pмакс), м2	-

**3. Сведения о характеристиках уточняемого земельного участка с кадастровым номером 25:33:180121:439 :**

№ п/п	Наименование характеристики	Значение характеристики
1	2	3
7.	Кадастровый номер или иной государственный учетный номер (инвентарный) объекта недвижимости, расположенного на земельном участке	-
8.	Вид (виды) разрешенного использования	для индивидуального жилищного строительства
8.1.	Дополнительные сведения об использовании земельного участка	-
9.	Сведения о земельных участках (землях общего пользования, территории общего пользования), посредством которых обеспечивается доступ	Земли общего пользования
10.	Иные сведения	-

**4. Пояснения к сведениям об уточняемом земельном участке с кадастровым номером 25:33:180121:439 :**

1. -

## Сведения об уточняемых земельных участках, необходимые для исправления реестровых ошибок в сведениях о местоположении их границ

### 1. Сведения о характерных точках границ уточняемого земельного участка с кадастровым номером 25:33:180121:438 :

Система координат МСК 25, зона 2					Зона № 2		
Обозначение характерных точек границ	Координаты, м				Метод определения координат	Формулы, примененные для расчета средней квадратической погрешности определения координат характерных точек границ (Mt), с подставленными в такие формулы значениями и итоговые (вычисленные) значения Mt, м	Описание закрепления точки
	содержатся в Едином государственном реестре недвижимости		определены в результате выполнения комплексных кадастровых работ				
	X	Y	X	Y			
1	2	3	4	5	6	7	8
44	354614.68	2248157.16	354614.68	2248157.16	-	0.1	-
45	354611.33	2248177.72	354611.33	2248177.72	-	0.1	-
46	354563.95	2248170.01	354563.95	2248170.01	-	0.1	-
47	354567.30	2248149.45	354567.30	2248149.45	-	0.1	-
44	354614.68	2248157.16	354614.68	2248157.16	-	0.1	-

### 2. Сведения о частях границ уточняемого земельного участка с кадастровым номером 25:33:180121:438 :

Обозначение части границ		Горизонтальное проложение (S), м	Описание прохождения части границ	Сведения о согласовании местоположения границ (согласовано/спорное)
от т.	до т.			
1	2	3	4	5
44	45	20.83	-	-
45	46	48.00	-	-
46	47	20.83	-	-
47	44	48.00	-	-

### 3. Сведения о характеристиках уточняемого земельного участка с кадастровым номером 25:33:180121:438 :

№ п/п	Наименование характеристики	Значение характеристики
1	2	3
1.	Сведения об адресе земельного участка	-
1.1.	Сведения об ином месте нахождения земельного участка, не являющегося объектом адресации, в структурированном виде	-
1.2.	Дополнительные сведения о месте нахождения земельного участка	-
2.	Площадь земельного участка ± величина погрешности определения (вычисления) площади (P ± ΔP), м2	1000 ± 11
3.	Формула, примененная для расчета предельной допустимой погрешности определения площади земельного участка, с подставленными значениями и итоговые (вычисленные) значения (ΔP), м2	$\Delta P = 3.5 * Mt * \sqrt{P} = 3.5 * 0,1 * \sqrt{1000} = 11$
4.	Площадь земельного участка согласно сведениям Единого государственного реестра недвижимости (Pкад), м2	1000
5.	Оценка расхождения P и Pкад (P - Pкад), м2	-
6.	Предельные минимальный и максимальный размеры земельного участка (Pмин и Pмакс), м2	-

**3. Сведения о характеристиках уточняемого земельного участка с кадастровым номером 25:33:180121:438 :**

№ п/п	Наименование характеристики	Значение характеристики
1	2	3
7.	Кадастровый номер или иной государственный учетный номер (инвентарный) объекта недвижимости, расположенного на земельном участке	-
8.	Вид (виды) разрешенного использования	для индивидуального жилищного строительства
8.1.	Дополнительные сведения об использовании земельного участка	-
9.	Сведения о земельных участках (землях общего пользования, территории общего пользования), посредством которых обеспечивается доступ	Земли общего пользования
10.	Иные сведения	-

**4. Пояснения к сведениям об уточняемом земельном участке с кадастровым номером 25:33:180121:438 :**

1. -

## Сведения об уточняемых земельных участках, необходимые для исправления реестровых ошибок в сведениях о местоположении их границ

### 1. Сведения о характерных точках границ уточняемого земельного участка с кадастровым номером 25:33:180121:437 :

Система координат МСК 25, зона 2					Зона № 2		
Обозначение характерных точек границ	Координаты, м				Метод определения координат	Формулы, примененные для расчета средней квадратической погрешности определения координат характерных точек границ (Mt), с подставленными в такие формулы значениями и итоговые (вычисленные) значения Mt, м	Описание закрепления точки
	содержатся в Едином государственном реестре недвижимости		определены в результате выполнения комплексных кадастровых работ				
	X	Y	X	Y			
1	2	3	4	5	6	7	8
45	354611.33	2248177.72	354611.33	2248177.72	-	0.1	-
48	354607.98	2248198.29	354607.98	2248198.29	-	0.1	-
49	354560.61	2248190.57	354560.61	2248190.57	-	0.1	-
46	354563.95	2248170.01	354563.95	2248170.01	-	0.1	-
45	354611.33	2248177.72	354611.33	2248177.72	-	0.1	-

### 2. Сведения о частях границ уточняемого земельного участка с кадастровым номером 25:33:180121:437 :

Обозначение части границ		Горизонтальное проложение (S), м	Описание прохождения части границ	Сведения о согласовании местоположения границ (согласовано/спорное)
от т.	до т.			
1	2	3	4	5
45	48	20.84	-	-
48	49	47.99	-	-
49	46	20.83	-	-
46	45	48.00	-	-

### 3. Сведения о характеристиках уточняемого земельного участка с кадастровым номером 25:33:180121:437 :

№ п/п	Наименование характеристики	Значение характеристики
1	2	3
1.	Сведения об адресе земельного участка	-
1.1.	Сведения об ином месте нахождения земельного участка, не являющегося объектом адресации, в структурированном виде	-
1.2.	Дополнительные сведения о месте нахождения земельного участка	-
2.	Площадь земельного участка ± величина погрешности определения (вычисления) площади (P ± ΔP), м <sup>2</sup>	1000 ± 11
3.	Формула, примененная для расчета предельной допустимой погрешности определения площади земельного участка, с подставленными значениями и итоговые (вычисленные) значения (ΔP), м <sup>2</sup>	$\Delta P = 3.5 * Mt * \sqrt{P} = 3.5 * 0,1 * \sqrt{1000} = 11$
4.	Площадь земельного участка согласно сведениям Единого государственного реестра недвижимости (P <sub>кад</sub> ), м <sup>2</sup>	1000
5.	Оценка расхождения P и P <sub>кад</sub> (P - P <sub>кад</sub> ), м <sup>2</sup>	-
6.	Предельные минимальный и максимальный размеры земельного участка (P <sub>мин</sub> и P <sub>макс</sub> ), м <sup>2</sup>	-

**3. Сведения о характеристиках уточняемого земельного участка с кадастровым номером 25:33:180121:437 :**

№ п/п	Наименование характеристики	Значение характеристики
1	2	3
7.	Кадастровый номер или иной государственный учетный номер (инвентарный) объекта недвижимости, расположенного на земельном участке	-
8.	Вид (виды) разрешенного использования	для индивидуального жилищного строительства
8.1.	Дополнительные сведения об использовании земельного участка	-
9.	Сведения о земельных участках (землях общего пользования, территории общего пользования), посредством которых обеспечивается доступ	Земли общего пользования
10.	Иные сведения	-

**4. Пояснения к сведениям об уточняемом земельном участке с кадастровым номером 25:33:180121:437 :**

1.	-
----	---

## Сведения об уточняемых земельных участках, необходимые для исправления реестровых ошибок в сведениях о местоположении их границ

### 1. Сведения о характерных точках границ уточняемого земельного участка с кадастровым номером 25:33:180121:436 :

Система координат МСК 25, зона 2					Зона № 2		
Обозначение характерных точек границ	Координаты, м				Метод определения координат	Формулы, примененные для расчета средней квадратической погрешности определения координат характерных точек границ (Mt), с подставленными в такие формулы значениями и итоговые (вычисленные) значения Mt, м	Описание закрепления точки
	содержатся в Едином государственном реестре недвижимости		определены в результате выполнения комплексных кадастровых работ				
	X	Y	X	Y			
1	2	3	4	5	6	7	8
48	354607.98	2248198.29	354607.98	2248198.29	-	0.1	-
50	354604.63	2248218.85	354604.63	2248218.85	-	0.1	-
51	354557.26	2248211.14	354557.26	2248211.14	-	0.1	-
49	354560.61	2248190.57	354560.61	2248190.57	-	0.1	-
48	354607.98	2248198.29	354607.98	2248198.29	-	0.1	-

### 2. Сведения о частях границ уточняемого земельного участка с кадастровым номером 25:33:180121:436 :

Обозначение части границ		Горизонтальное проложение (S), м	Описание прохождения части границ	Сведения о согласовании местоположения границ (согласовано/спорное)
от т.	до т.			
1	2	3	4	5
48	50	20.83	-	-
50	51	47.99	-	-
51	49	20.84	-	-
49	48	47.99	-	-

### 3. Сведения о характеристиках уточняемого земельного участка с кадастровым номером 25:33:180121:436 :

№ п/п	Наименование характеристики	Значение характеристики
1	2	3
1.	Сведения об адресе земельного участка	-
1.1.	Сведения об ином месте нахождения земельного участка, не являющегося объектом адресации, в структурированном виде	-
1.2.	Дополнительные сведения о месте нахождения земельного участка	-
2.	Площадь земельного участка ± величина погрешности определения (вычисления) площади (P ± ΔP), м2	1000 ± 11
3.	Формула, примененная для расчета предельной допустимой погрешности определения площади земельного участка, с подставленными значениями и итоговые (вычисленные) значения (ΔP), м2	$\Delta P = 3.5 * Mt * \sqrt{P} = 3.5 * 0,1 * \sqrt{1000} = 11$
4.	Площадь земельного участка согласно сведениям Единого государственного реестра недвижимости (Pкад), м2	1000
5.	Оценка расхождения P и Pкад (P - Pкад), м2	-
6.	Предельные минимальный и максимальный размеры земельного участка (Pмин и Pмакс), м2	-

**3. Сведения о характеристиках уточняемого земельного участка с кадастровым номером 25:33:180121:436 :**

№ п/п	Наименование характеристики	Значение характеристики
1	2	3
7.	Кадастровый номер или иной государственный учетный номер (инвентарный) объекта недвижимости, расположенного на земельном участке	-
8.	Вид (виды) разрешенного использования	для индивидуального жилищного строительства
8.1.	Дополнительные сведения об использовании земельного участка	-
9.	Сведения о земельных участках (землях общего пользования, территории общего пользования), посредством которых обеспечивается доступ	Земли общего пользования
10.	Иные сведения	-

**4. Пояснения к сведениям об уточняемом земельном участке с кадастровым номером 25:33:180121:436 :**

1.	-
----	---

## Сведения об уточняемых земельных участках, необходимые для исправления реестровых ошибок в сведениях о местоположении их границ

### 1. Сведения о характерных точках границ уточняемого земельного участка с кадастровым номером 25:33:180121:457 :

Система координат МСК 25, зона 2					Зона № 2		
Обозначение характерных точек границ	Координаты, м				Метод определения координат	Формулы, примененные для расчета средней квадратической погрешности определения координат характерных точек границ (Mt), с подставленными в такие формулы значениями и итоговые (вычисленные) значения Mt, м	Описание закрепления точки
	содержатся в Едином государственном реестре недвижимости		определены в результате выполнения комплексных кадастровых работ				
	X	Y	X	Y			
1	2	3	4	5	6	7	8
52	354465.27	2248034.56	354465.27	2248034.56	-	0.1	-
53	354457.55	2248081.94	354457.55	2248081.94	-	0.1	-
54	354436.99	2248078.59	354436.99	2248078.59	-	0.1	-
55	354444.70	2248031.22	354444.70	2248031.22	-	0.1	-
52	354465.27	2248034.56	354465.27	2248034.56	-	0.1	-

### 2. Сведения о частях границ уточняемого земельного участка с кадастровым номером 25:33:180121:457 :

Обозначение части границ		Горизонтальное проложение (S), м	Описание прохождения части границ	Сведения о согласовании местоположения границ (согласовано/спорное)
от т.	до т.			
1	2	3	4	5
52	53	48.00	-	-
53	54	20.83	-	-
54	55	47.99	-	-
55	52	20.84	-	-

### 3. Сведения о характеристиках уточняемого земельного участка с кадастровым номером 25:33:180121:457 :

№ п/п	Наименование характеристики	Значение характеристики
1	2	3
1.	Сведения об адресе земельного участка	-
1.1.	Сведения об ином месте нахождения земельного участка, не являющегося объектом адресации, в структурированном виде	-
1.2.	Дополнительные сведения о месте нахождения земельного участка	-
2.	Площадь земельного участка ± величина погрешности определения (вычисления) площади (P ± ΔP), м <sup>2</sup>	1000 ± 11
3.	Формула, примененная для расчета предельной допустимой погрешности определения площади земельного участка, с подставленными значениями и итоговые (вычисленные) значения (ΔP), м <sup>2</sup>	$\Delta P = 3.5 * Mt * \sqrt{P} = 3.5 * 0,1 * \sqrt{1000} = 11$
4.	Площадь земельного участка согласно сведениям Единого государственного реестра недвижимости (P <sub>кад</sub> ), м <sup>2</sup>	1000
5.	Оценка расхождения P и P <sub>кад</sub> (P - P <sub>кад</sub> ), м <sup>2</sup>	-
6.	Предельные минимальный и максимальный размеры земельного участка (P <sub>мин</sub> и P <sub>макс</sub> ), м <sup>2</sup>	-

**3. Сведения о характеристиках уточняемого земельного участка с кадастровым номером 25:33:180121:457 :**

№ п/п	Наименование характеристики	Значение характеристики
1	2	3
7.	Кадастровый номер или иной государственный учетный номер (инвентарный) объекта недвижимости, расположенного на земельном участке	-
8.	Вид (виды) разрешенного использования	для индивидуального жилищного строительства
8.1.	Дополнительные сведения об использовании земельного участка	-
9.	Сведения о земельных участках (землях общего пользования, территории общего пользования), посредством которых обеспечивается доступ	Земли общего пользования
10.	Иные сведения	-

**4. Пояснения к сведениям об уточняемом земельном участке с кадастровым номером 25:33:180121:457 :**

1.	-
----	---

## Сведения об уточняемых земельных участках, необходимые для исправления реестровых ошибок в сведениях о местоположении их границ

### 1. Сведения о характерных точках границ уточняемого земельного участка с кадастровым номером 25:33:180121:458 :

Система координат МСК 25, зона 2					Зона № 2		
Обозначение характерных точек границ	Координаты, м				Метод определения координат	Формулы, примененные для расчета средней квадратической погрешности определения координат характерных точек границ (Mt), с подставленными в такие формулы значениями и итоговые (вычисленные) значения Mt, м	Описание закрепления точки
	содержатся в Едином государственном реестре недвижимости		определены в результате выполнения комплексных кадастровых работ				
	X	Y	X	Y			
1	2	3	4	5	6	7	8
56	354485.83	2248037.91	354485.83	2248037.91	-	0.1	-
57	354478.12	2248085.29	354478.12	2248085.29	-	0.1	-
53	354457.55	2248081.94	354457.55	2248081.94	-	0.1	-
52	354465.27	2248034.56	354465.27	2248034.56	-	0.1	-
56	354485.83	2248037.91	354485.83	2248037.91	-	0.1	-

### 2. Сведения о частях границ уточняемого земельного участка с кадастровым номером 25:33:180121:458 :

Обозначение части границ		Горизонтальное проложение (S), м	Описание прохождения части границ	Сведения о согласовании местоположения границ (согласовано/спорное)
от т.	до т.			
1	2	3	4	5
56	57	48.00	-	-
57	53	20.84	-	-
53	52	48.00	-	-
52	56	20.83	-	-

### 3. Сведения о характеристиках уточняемого земельного участка с кадастровым номером 25:33:180121:458 :

№ п/п	Наименование характеристики	Значение характеристики
1	2	3
1.	Сведения об адресе земельного участка	-
1.1.	Сведения об ином месте нахождения земельного участка, не являющегося объектом адресации, в структурированном виде	-
1.2.	Дополнительные сведения о месте нахождения земельного участка	-
2.	Площадь земельного участка ± величина погрешности определения (вычисления) площади (P ± ΔP), м <sup>2</sup>	1000 ± 11
3.	Формула, примененная для расчета предельной допустимой погрешности определения площади земельного участка, с подставленными значениями и итоговые (вычисленные) значения (ΔP), м <sup>2</sup>	$\Delta P = 3.5 * Mt * \sqrt{P} = 3.5 * 0,1 * \sqrt{1000} = 11$
4.	Площадь земельного участка согласно сведениям Единого государственного реестра недвижимости (P <sub>кад</sub> ), м <sup>2</sup>	1000
5.	Оценка расхождения P и P <sub>кад</sub> (P - P <sub>кад</sub> ), м <sup>2</sup>	-
6.	Предельные минимальный и максимальный размеры земельного участка (P <sub>мин</sub> и P <sub>макс</sub> ), м <sup>2</sup>	-

**3. Сведения о характеристиках уточняемого земельного участка с кадастровым номером 25:33:180121:458 :**

№ п/п	Наименование характеристики	Значение характеристики
1	2	3
7.	Кадастровый номер или иной государственный учетный номер (инвентарный) объекта недвижимости, расположенного на земельном участке	-
8.	Вид (виды) разрешенного использования	для индивидуального жилищного строительства
8.1.	Дополнительные сведения об использовании земельного участка	-
9.	Сведения о земельных участках (землях общего пользования, территории общего пользования), посредством которых обеспечивается доступ	Земли общего пользования
10.	Иные сведения	-

**4. Пояснения к сведениям об уточняемом земельном участке с кадастровым номером 25:33:180121:458 :**

1.	-
----	---

**Сведения об уточняемых земельных участках, необходимые для исправления реестровых ошибок в сведениях о местоположении их границ**

**1. Сведения о характерных точках границ уточняемого земельного участка с кадастровым номером 25:33:180121:459 :**

Система координат МСК 25, зона 2					Зона № 2		
Обозначение характерных точек границ	Координаты, м				Метод определения координат	Формулы, примененные для расчета средней квадратической погрешности определения координат характерных точек границ (Mt), с подставленными в такие формулы значениями и итоговые (вычисленные) значения Mt, м	Описание закрепления точки
	содержатся в Едином государственном реестре недвижимости		определены в результате выполнения комплексных кадастровых работ				
	X	Y	X	Y			
1	2	3	4	5	6	7	8
58	354498.68	2248088.63	354498.68	2248088.63	-	0.1	-
57	354478.12	2248085.29	354478.12	2248085.29	-	0.1	-
56	354485.83	2248037.91	354485.83	2248037.91	-	0.1	-
59	354506.39	2248041.26	354506.39	2248041.26	-	0.1	-
58	354498.68	2248088.63	354498.68	2248088.63	-	0.1	-

**2. Сведения о частях границ уточняемого земельного участка с кадастровым номером 25:33:180121:459 :**

Обозначение части границ		Горизонтальное проложение (S), м	Описание прохождения части границ	Сведения о согласовании местоположения границ (согласовано/спорное)
от т.	до т.			
1	2	3	4	5
58	57	20.83	-	-
57	56	48.00	-	-
56	59	20.83	-	-
59	58	47.99	-	-

**3. Сведения о характеристиках уточняемого земельного участка с кадастровым номером 25:33:180121:459 :**

№ п/п	Наименование характеристики	Значение характеристики
1	2	3
1.	Сведения об адресе земельного участка	-
1.1.	Сведения об ином месте нахождения земельного участка, не являющегося объектом адресации, в структурированном виде	-
1.2.	Дополнительные сведения о месте нахождения земельного участка	-
2.	Площадь земельного участка ± величина погрешности определения (вычисления) площади (P ± ΔP), м2	1000 ± 11
3.	Формула, примененная для расчета предельной допустимой погрешности определения площади земельного участка, с подставленными значениями и итоговые (вычисленные) значения (ΔP), м2	$\Delta P = 3.5 * M_t * \sqrt{P} = 3.5 * 0,1 * \sqrt{1000} = 11$
4.	Площадь земельного участка согласно сведениям Единого государственного реестра недвижимости (P <sub>кад</sub> ), м2	1000
5.	Оценка расхождения P и P <sub>кад</sub> (P - P <sub>кад</sub> ), м2	-
6.	Предельные минимальный и максимальный размеры земельного участка (P <sub>мин</sub> и P <sub>макс</sub> ), м2	-

**3. Сведения о характеристиках уточняемого земельного участка с кадастровым номером 25:33:180121:459 :**

№ п/п	Наименование характеристики	Значение характеристики
1	2	3
7.	Кадастровый номер или иной государственный учетный номер (инвентарный) объекта недвижимости, расположенного на земельном участке	-
8.	Вид (виды) разрешенного использования	для индивидуального жилищного строительства
8.1.	Дополнительные сведения об использовании земельного участка	-
9.	Сведения о земельных участках (землях общего пользования, территории общего пользования), посредством которых обеспечивается доступ	Земли общего пользования
10.	Иные сведения	-

**4. Пояснения к сведениям об уточняемом земельном участке с кадастровым номером 25:33:180121:459 :**

1.	-
----	---

## Сведения об уточняемых земельных участках, необходимые для исправления реестровых ошибок в сведениях о местоположении их границ

**1. Сведения о характерных точках границ уточняемого земельного участка с кадастровым номером 25:33:180121:46 :**

Система координат МСК 25, зона 2					Зона № 2		
Обозначение характерных точек границ	Координаты, м				Метод определения координат	Формулы, примененные для расчета средней квадратической погрешности определения координат характерных точек границ (Mt), с подставленными значениями и итоговые (вычисленные) значения Mt, м	Описание закрепления точки
	содержатся в Едином государственном реестре недвижимости		определены в результате выполнения комплексных кадастровых работ				
	X	Y	X	Y			
1	2	3	4	5	6	7	8
60	354801.80	2245305.27	354801.80	2245305.27	-	0.3	-
61	354820.03	2245316.34	354820.03	2245316.34	-	0.3	-
62	354804.95	2245340.03	354804.95	2245340.03	-	0.3	-
63	354795.87	2245354.31	354795.87	2245354.31	-	0.09	-
64	354751.19	2245325.73	354751.19	2245325.73	-	0.09	-
65	354772.91	2245287.71	354772.91	2245287.71	-	0.09	-
60	354801.80	2245305.27	354801.80	2245305.27	-	0.3	-

**2. Сведения о частях границ уточняемого земельного участка с кадастровым номером 25:33:180121:46 :**

Обозначение части границ		Горизонтальное проложение (S), м	Описание прохождения части границ	Сведения о согласовании местоположения границ (согласовано/спорное)
от т.	до т.			
1	2	3	4	5
60	61	21.33	-	-
61	62	28.08	-	-
62	63	16.92	-	-
63	64	53.04	-	-
64	65	43.79	-	-
65	60	33.81	-	-

**3. Сведения о характеристиках уточняемого земельного участка с кадастровым номером 25:33:180121:46 :**

№ п/п	Наименование характеристики	Значение характеристики
1	2	3
1.	Сведения об адресе земельного участка	-
1.1.	Сведения об ином месте нахождения земельного участка, не являющегося объектом адресации, в структурированном виде	-
1.2.	Дополнительные сведения о месте нахождения земельного участка	-
2.	Площадь земельного участка ± величина погрешности определения (вычисления) площади ( $P \pm \Delta P$ ), м <sup>2</sup>	2400 ± 17
3.	Формула, примененная для расчета предельной допустимой погрешности определения площади земельного участка, с подставленными значениями и итоговые (вычисленные) значения ( $\Delta P$ ), м <sup>2</sup>	$\Delta P = 3.5 * Mt * \sqrt{P} = 3.5 * 0,1 * \sqrt{2400} = 17$

**3. Сведения о характеристиках уточняемого земельного участка с кадастровым номером 25:33:180121:46 :**

№ п/п	Наименование характеристики	Значение характеристики
1	2	3
4.	Площадь земельного участка согласно сведениям Единого государственного реестра недвижимости (Ркад), м2	2400
5.	Оценка расхождения Р и Ркад (Р - Ркад), м2	-
6.	Предельные минимальный и максимальный размеры земельного участка (Рмин и Рмакс), м2	- -
7.	Кадастровый номер или иной государственный учетный номер (инвентарный) объекта недвижимости, расположенного на земельном участке	-
8.	Вид (виды) разрешенного использования	Для жилого дома
8.1.	Дополнительные сведения об использовании земельного участка	-
9.	Сведения о земельных участках (землях общего пользования, территории общего пользования), посредством которых обеспечивается доступ	Земли общего пользования
10.	Иные сведения	-

**4. Пояснения к сведениям об уточняемом земельном участке с кадастровым номером 25:33:180121:46 :**

1.	-

## Сведения об уточняемых земельных участках, необходимые для исправления реестровых ошибок в сведениях о местоположении их границ

### 1. Сведения о характерных точках границ уточняемого земельного участка с кадастровым номером 25:33:180121:7 :

Система координат МСК 25, зона 2					Зона № 2		
Обозначение характерных точек границ	Координаты, м				Метод определения координат	Формулы, примененные для расчета средней квадратической погрешности определения координат характерных точек границ (Mt), с подставленными в такие формулы значениями и итоговые (вычисленные) значения Mt, м	Описание закрепления точки
	содержатся в Едином государственном реестре недвижимости		определены в результате выполнения комплексных кадастровых работ				
	X	Y	X	Y			
1	2	3	4	5	6	7	8
66	354803.73	2245423.78	354803.73	2245423.78	-	0.1	-
67	354816.84	2245430.42	354816.84	2245430.42	-	0.1	-
68	354823.13	2245433.73	354823.13	2245433.73	-	0.1	-
69	354821.79	2245436.20	354821.79	2245436.20	-	0.1	-
70	354834.81	2245442.38	354834.81	2245442.38	-	0.1	-
71	354833.64	2245444.42	354833.64	2245444.42	-	0.1	-
72	354832.63	2245444.91	354832.63	2245444.91	-	0.1	-
73	354832.71	2245448.22	354832.71	2245448.22	-	0.1	-
74	354834.43	2245449.22	354834.43	2245449.22	-	0.1	-
75	354830.48	2245457.01	354830.48	2245457.01	-	0.1	-
76	354821.46	2245470.44	354821.46	2245470.44	-	0.1	-
77	354820.36	2245472.54	354820.36	2245472.54	-	0.1	-
78	354810.84	2245466.53	354810.84	2245466.53	-	0.1	-
79	354797.54	2245459.14	354797.54	2245459.14	-	0.1	-
80	354791.58	2245451.75	354791.58	2245451.75	-	0.1	-
81	354797.70	2245438.76	354797.70	2245438.76	-	0.1	-
82	354801.16	2245435.15	354801.16	2245435.15	-	0.1	-
83	354802.52	2245430.56	354802.52	2245430.56	-	0.1	-
84	354801.57	2245427.88	354801.57	2245427.88	-	0.1	-
66	354803.73	2245423.78	354803.73	2245423.78	-	0.1	-

### 2. Сведения о частях границ уточняемого земельного участка с кадастровым номером 25:33:180121:7 :

Обозначение части границ		Горизонтальное проложение (S), м	Описание прохождения части границ	Сведения о согласовании местоположения границ (согласовано/спорное)
от т.	до т.			
1	2	3	4	5
66	67	14.70	-	-
67	68	7.11	-	-
68	69	2.81	-	-
69	70	14.41	-	-
70	71	2.35	-	-

<b>2. Сведения о частях границ уточняемого земельного участка с кадастровым номером 25:33:180121:7 :</b>				
Обозначение части границ		Горизонтальное проложение (S), м	Описание прохождения части границ	Сведения о согласовании местоположения границ (согласовано/спорное)
от т.	до т.			
1	2	3	4	5
71	72	1.12	-	-
72	73	3.31	-	-
73	74	1.99	-	-
74	75	8.73	-	-
75	76	16.18	-	-
76	77	2.37	-	-
77	78	11.26	-	-
78	79	15.22	-	-
79	80	9.49	-	-
80	81	14.36	-	-
81	82	5.00	-	-
82	83	4.79	-	-
83	84	2.84	-	-
84	66	4.63	-	-

**3. Сведения о характеристиках уточняемого земельного участка с кадастровым номером 25:33:180121:7 :**

№ п/п	Наименование характеристики	Значение характеристики
1	2	3
1.	Сведения об адресе земельного участка	-
1.1.	Сведения об ином месте нахождения земельного участка, не являющегося объектом адресации, в структурированном виде	-
1.2.	Дополнительные сведения о месте нахождения земельного участка	-
2.	Площадь земельного участка ± величина погрешности определения (вычисления) площади ( $P \pm \Delta P$ ), м <sup>2</sup>	1200 ± 12
3.	Формула, примененная для расчета предельной допустимой погрешности определения площади земельного участка, с подставленными значениями и итоговые (вычисленные) значения ( $\Delta P$ ), м <sup>2</sup>	$\Delta P = 3.5 * M_t * \sqrt{P} = 3.5 * 0,1 * \sqrt{1200} = 12$
4.	Площадь земельного участка согласно сведениям Единого государственного реестра недвижимости (Ркад), м <sup>2</sup>	1200
5.	Оценка расхождения Р и Ркад (Р - Ркад), м <sup>2</sup>	-
6.	Предельные минимальный и максимальный размеры земельного участка (Рмин и Рмакс), м <sup>2</sup>	- -
7.	Кадастровый номер или иной государственный учетный номер (инвентарный) объекта недвижимости, расположенного на земельном участке	-
8.	Вид (виды) разрешенного использования	Под жилую застройку Индивидуальную
8.1.	Дополнительные сведения об использовании земельного участка	-
9.	Сведения о земельных участках (землях общего пользования, территории общего пользования), посредством которых обеспечивается доступ	Земли общего пользования
10.	Иные сведения	-

**4. Пояснения к сведениям об уточняемом земельном участке с кадастровым номером 25:33:180121:7 :**

1.

-

## Сведения об уточняемых земельных участках, необходимые для исправления реестровых ошибок в сведениях о местоположении их границ

**1. Сведения о характерных точках границ уточняемого земельного участка с кадастровым номером 25:33:180121:52 :**

Система координат МСК 25, зона 2					Зона № 2		
Обозначение характерных точек границ	Координаты, м				Метод определения координат	Формулы, примененные для расчета средней квадратической погрешности определения координат характерных точек границ (Mt), с подставленными в такие формулы значениями и итоговые (вычисленные) значения Mt, м	Описание закрепления точки
	содержатся в Едином государственном реестре недвижимости		определены в результате выполнения комплексных кадастровых работ				
	X	Y	X	Y			
1	2	3	4	5	6	7	8
85	354751.93	2245635.32	354751.93	2245635.32	-	-	-
86	354759.46	2245641.26	354759.46	2245641.26	-	-	-
87	354745.27	2245657.62	354745.27	2245657.62	-	-	-
88	354739.97	2245663.47	354739.97	2245663.47	-	-	-
89	354731.25	2245670.72	354731.25	2245670.72	-	-	-
90	354709.45	2245689.03	354709.45	2245689.03	-	-	-
91	354697.40	2245674.90	354697.40	2245674.90	-	-	-
92	354717.98	2245654.23	354717.98	2245654.23	-	-	-
93	354722.48	2245649.94	354722.48	2245649.94	-	-	-
94	354723.19	2245649.21	354723.19	2245649.21	-	-	-
95	354723.44	2245649.45	354723.44	2245649.45	-	-	-
96	354728.38	2245645.15	354728.38	2245645.15	-	-	-
97	354729.46	2245646.02	354729.46	2245646.02	-	-	-
98	354747.60	2245641.07	354747.60	2245641.07	-	-	-
85	354751.93	2245635.32	354751.93	2245635.32	-	-	-

**2. Сведения о частях границ уточняемого земельного участка с кадастровым номером 25:33:180121:52 :**

Обозначение части границ		Горизонтальное проложение (S), м	Описание прохождения части границ	Сведения о согласовании местоположения границ (согласовано/спорное)
от т.	до т.			
1	2	3	4	5
85	86	9.59	-	-
86	87	21.66	-	-
87	88	7.89	-	-
88	89	11.34	-	-
89	90	28.47	-	-
90	91	18.57	-	-
91	92	29.17	-	-
92	93	6.22	-	-
93	94	1.02	-	-
94	95	0.35	-	-

<b>2. Сведения о частях границ уточняемого земельного участка с кадастровым номером 25:33:180121:52 :</b>				
Обозначение части границ		Горизонтальное проложение (S), м	Описание прохождения части границ	Сведения о согласовании местоположения границ (согласовано/спорное)
от т.	до т.			
1	2	3	4	5
95	96	6.55	-	-
96	97	1.39	-	-
97	98	18.80	-	-
98	85	7.20	-	-

**3. Сведения о характеристиках уточняемого земельного участка с кадастровым номером 25:33:180121:52 :**

№ п/п	Наименование характеристики	Значение характеристики
1	2	3
1.	Сведения об адресе земельного участка	-
1.1.	Сведения об ином месте нахождения земельного участка, не являющегося объектом адресации, в структурированном виде	-
1.2.	Дополнительные сведения о месте нахождения земельного участка	-
2.	Площадь земельного участка ± величина погрешности определения (вычисления) площади ( $P \pm \Delta P$ ), м <sup>2</sup>	1199 ± 12
3.	Формула, примененная для расчета предельной допустимой погрешности определения площади земельного участка, с подставленными значениями и итоговые (вычисленные) значения ( $\Delta P$ ), м <sup>2</sup>	$\Delta P = 3.5 * M_t * \sqrt{P} = 3.5 * 0,1 * \sqrt{1199} = 12$
4.	Площадь земельного участка согласно сведениям Единого государственного реестра недвижимости (Ркад), м <sup>2</sup>	1200
5.	Оценка расхождения P и Ркад (P - Ркад), м <sup>2</sup>	1
6.	Предельные минимальный и максимальный размеры земельного участка (Рмин и Рмакс), м <sup>2</sup>	- -
7.	Кадастровый номер или иной государственный учетный номер (инвентарный) объекта недвижимости, расположенного на земельном участке	-
8.	Вид (виды) разрешенного использования	Для части жилого дома
8.1.	Дополнительные сведения об использовании земельного участка	-
9.	Сведения о земельных участках (землях общего пользования, территории общего пользования), посредством которых обеспечивается доступ	Земли общего пользования
10.	Иные сведения	-

**4. Пояснения к сведениям об уточняемом земельном участке с кадастровым номером 25:33:180121:52 :**

1.	-
----	---

## Сведения об уточняемых земельных участках, необходимые для исправления реестровых ошибок в сведениях о местоположении их границ

**1. Сведения о характерных точках границ уточняемого земельного участка с кадастровым номером 25:33:180121:51 :**

Система координат МСК 25, зона 2					Зона № 2		
Обозначение характерных точек границ	Координаты, м				Метод определения координат	Формулы, примененные для расчета средней квадратической погрешности определения координат характерных точек границ (Mt), с подставленными значениями и итоговые (вычисленные) значения Mt, м	Описание закрепления точки
	содержатся в Едином государственном реестре недвижимости		определены в результате выполнения комплексных кадастровых работ				
	X	Y	X	Y			
1	2	3	4	5	6	7	8
99	354523.21	2245652.71	354523.21	2245652.71	-	0.03	-
100	354535.26	2245663.26	354535.26	2245663.26	-	0.03	-
101	354540.56	2245668.36	354540.56	2245668.36	-	0.03	-
102	354550.15	2245675.56	354550.15	2245675.56	-	0.03	-
103	354528.22	2245702.38	354528.22	2245702.38	-	0.03	-
104	354501.86	2245679.70	354501.86	2245679.70	-	0.03	-
99	354523.21	2245652.71	354523.21	2245652.71	-	0.03	-

**2. Сведения о частях границ уточняемого земельного участка с кадастровым номером 25:33:180121:51 :**

Обозначение части границ		Горизонтальное проложение (S), м	Описание прохождения части границ	Сведения о согласовании местоположения границ (согласовано/спорное)
от т.	до т.			
1	2	3	4	5
99	100	16.02	-	-
100	101	7.36	-	-
101	102	11.99	-	-
102	103	34.64	-	-
103	104	34.77	-	-
104	99	34.41	-	-

**3. Сведения о характеристиках уточняемого земельного участка с кадастровым номером 25:33:180121:51 :**

№ п/п	Наименование характеристики	Значение характеристики
1	2	3
1.	Сведения об адресе земельного участка	-
1.1.	Сведения об ином месте нахождения земельного участка, не являющегося объектом адресации, в структурированном виде	-
1.2.	Дополнительные сведения о месте нахождения земельного участка	-
2.	Площадь земельного участка ± величина погрешности определения (вычисления) площади ( $P \pm \Delta P$ ), м <sup>2</sup>	1200 ± 12
3.	Формула, примененная для расчета предельной допустимой погрешности определения площади земельного участка, с подставленными значениями и итоговые (вычисленные) значения ( $\Delta P$ ), м <sup>2</sup>	$\Delta P = 3.5 * Mt * \sqrt{P} = 3.5 * 0,1 * \sqrt{1200} = 12$

**3. Сведения о характеристиках уточняемого земельного участка с кадастровым номером 25:33:180121:51 :**

№ п/п	Наименование характеристики	Значение характеристики
1	2	3
4.	Площадь земельного участка согласно сведениям Единого государственного реестра недвижимости (Ркад), м2	1200
5.	Оценка расхождения Р и Ркад (Р - Ркад), м2	-
6.	Предельные минимальный и максимальный размеры земельного участка (Рмин и Рмакс), м2	- -
7.	Кадастровый номер или иной государственный учетный номер (инвентарный) объекта недвижимости, расположенного на земельном участке	-
8.	Вид (виды) разрешенного использования	Для части жилого дома
8.1.	Дополнительные сведения об использовании земельного участка	-
9.	Сведения о земельных участках (землях общего пользования, территории общего пользования), посредством которых обеспечивается доступ	Земли общего пользования
10.	Иные сведения	-

**4. Пояснения к сведениям об уточняемом земельном участке с кадастровым номером 25:33:180121:51 :**

1.	-

## Сведения об уточняемых земельных участках, необходимые для исправления реестровых ошибок в сведениях о местоположении их границ

**1. Сведения о характерных точках границ уточняемого земельного участка с кадастровым номером 25:33:180121:49 :**

Система координат МСК 25, зона 2					Зона № 2		
Обозначение характерных точек границ	Координаты, м				Метод определения координат	Формулы, примененные для расчета средней квадратической погрешности определения координат характерных точек границ (Mt), с подставленными в такие формулы значениями и итоговые (вычисленные) значения Mt, м	Описание закрепления точки
	содержатся в Едином государственном реестре недвижимости		определены в результате выполнения комплексных кадастровых работ				
	X	Y	X	Y			
1	2	3	4	5	6	7	8
105	354280.24	2245669.28	354280.24	2245669.28	-	0.02	-
106	354292.40	2245696.43	354292.40	2245696.43	-	0.02	-
107	354310.57	2245710.57	354310.57	2245710.57	-	0.02	-
108	354325.71	2245713.78	354325.71	2245713.78	-	0.02	-
109	354298.89	2245750.47	354298.89	2245750.47	-	0.02	-
110	354270.22	2245789.39	354270.22	2245789.39	-	0.02	-
111	354249.14	2245793.30	354249.14	2245793.30	-	0.02	-
112	354205.75	2245790.60	354205.75	2245790.60	-	0.02	-
113	354167.26	2245769.86	354167.26	2245769.86	-	0.02	-
114	354150.06	2245751.77	354150.06	2245751.77	-	0.02	-
115	354132.87	2245743.14	354132.87	2245743.14	-	0.02	-
116	354133.00	2245736.62	354133.00	2245736.62	-	0.02	-
117	354146.37	2245724.36	354146.37	2245724.36	-	0.02	-
118	354193.60	2245712.23	354193.60	2245712.23	-	0.02	-
119	354260.83	2245684.80	354260.83	2245684.80	-	0.02	-
105	354280.24	2245669.28	354280.24	2245669.28	-	0.02	-

**2. Сведения о частях границ уточняемого земельного участка с кадастровым номером 25:33:180121:49 :**

Обозначение части границ		Горизонтальное проложение (S), м	Описание прохождения части границ	Сведения о согласовании местоположения границ (согласовано/спорное)
от т.	до т.			
1	2	3	4	5
105	106	29.75	-	-
106	107	23.02	-	-
107	108	15.48	-	-
108	109	45.45	-	-
109	110	48.34	-	-
110	111	21.44	-	-
111	112	43.47	-	-
112	113	43.72	-	-
113	114	24.96	-	-

<b>2. Сведения о частях границ уточняемого земельного участка с кадастровым номером 25:33:180121:49 :</b>				
Обозначение части границ		Горизонтальное проложение (S), м	Описание прохождения части границ	Сведения о согласовании местоположения границ (согласовано/спорное)
от т.	до т.			
1	2	3	4	5
114	115	19.23	-	-
115	116	6.52	-	-
116	117	18.14	-	-
117	118	48.76	-	-
118	119	72.61	-	-
119	105	24.85	-	-
<b>3. Сведения о характеристиках уточняемого земельного участка с кадастровым номером 25:33:180121:49 :</b>				
№ п/п	Наименование характеристики		Значение характеристики	
1	2		3	
1.	Сведения об адресе земельного участка		-	
1.1.	Сведения об ином месте нахождения земельного участка, не являющегося объектом адресации, в структурированном виде		-	
1.2.	Дополнительные сведения о месте нахождения земельного участка		-	
2.	Площадь земельного участка ± величина погрешности определения (вычисления) площади (P ± ΔP), м2		12961 ± 40	
3.	Формула, примененная для расчета предельной допустимой погрешности определения площади земельного участка, с подставленными значениями и итоговые (вычисленные) значения (ΔP), м2		$\Delta P = 3.5 * M_t * \sqrt{P} = 3.5 * 0,1 * \sqrt{12961} = 40$	
4.	Площадь земельного участка согласно сведениям Единого государственного реестра недвижимости (P <sub>кад</sub> ), м2		12963	
5.	Оценка расхождения P и P <sub>кад</sub> (P - P <sub>кад</sub> ), м2		2	
6.	Предельные минимальный и максимальный размеры земельного участка (P <sub>мин</sub> и P <sub>макс</sub> ), м2		-	
7.	Кадастровый номер или иной государственный учетный номер (инвентарный) объекта недвижимости, расположенного на земельном участке		-	
8.	Вид (виды) разрешенного использования		Для выпаса скота	
8.1.	Дополнительные сведения об использовании земельного участка		-	
9.	Сведения о земельных участках (землях общего пользования, территории общего пользования), посредством которых обеспечивается доступ		Земли общего пользования	
10.	Иные сведения		-	
<b>4. Пояснения к сведениям об уточняемом земельном участке с кадастровым номером 25:33:180121:49 :</b>				
1.	-			

## Сведения об уточняемых земельных участках, необходимые для исправления реестровых ошибок в сведениях о местоположении их границ

**1. Сведения о характерных точках границ уточняемого земельного участка с кадастровым номером 25:33:180121:473 :**

Система координат МСК 25, зона 2					Зона № 2		
Обозначение характерных точек границ	Координаты, м				Метод определения координат	Формулы, примененные для расчета средней квадратической погрешности определения координат характерных точек границ (Mt), с подставленными в такие формулы значениями и итоговые (вычисленные) значения Mt, м	Описание закрепления точки
	содержатся в Едином государственном реестре недвижимости		определены в результате выполнения комплексных кадастровых работ				
	X	Y	X	Y			
1	2	3	4	5	6	7	8
120	354637.05	2245721.01	354637.05	2245721.01	-	0.1	-
121	354636.19	2245726.35	354636.19	2245726.35	-	0.1	-
122	354634.23	2245729.38	354634.23	2245729.38	-	0.1	-
123	354623.71	2245750.07	354623.71	2245750.07	-	0.1	-
124	354616.46	2245746.20	354616.46	2245746.20	-	0.1	-
125	354616.42	2245746.28	354616.42	2245746.28	-	0.1	-
126	354609.85	2245742.54	354609.85	2245742.54	-	0.1	-
127	354609.44	2245743.13	354609.44	2245743.13	-	0.1	-
128	354606.41	2245741.53	354606.41	2245741.53	-	0.1	-
129	354620.84	2245713.79	354620.84	2245713.79	-	0.1	-
120	354637.05	2245721.01	354637.05	2245721.01	-	0.1	-

**2. Сведения о частях границ уточняемого земельного участка с кадастровым номером 25:33:180121:473 :**

Обозначение части границ		Горизонтальное проложение (S), м	Описание прохождения части границ	Сведения о согласовании местоположения границ (согласовано/спорное)
от т.	до т.			
1	2	3	4	5
120	121	5.41	-	-
121	122	3.61	-	-
122	123	23.21	-	-
123	124	8.22	-	-
124	125	0.09	-	-
125	126	7.56	-	-
126	127	0.72	-	-
127	128	3.43	-	-
128	129	31.27	-	-
129	120	17.75	-	-

<b>3. Сведения о характеристиках уточняемого земельного участка с кадастровым номером 25:33:180121:473 :</b>		
<b>№ п/п</b>	<b>Наименование характеристики</b>	<b>Значение характеристики</b>
<b>1</b>	<b>2</b>	<b>3</b>
1.	Сведения об адресе земельного участка	-
1.1.	Сведения об ином месте нахождения земельного участка, не являющегося объектом адресации, в структурированном виде	-
1.2.	Дополнительные сведения о месте нахождения земельного участка	-
2.	Площадь земельного участка ± величина погрешности определения (вычисления) площади ( $P \pm \Delta P$ ), м <sup>2</sup>	600 ± 9
3.	Формула, примененная для расчета предельной допустимой погрешности определения площади земельного участка, с подставленными значениями и итоговые (вычисленные) значения ( $\Delta P$ ), м <sup>2</sup>	$\Delta P = 3.5 * M_t * \sqrt{P} = 3.5 * 0,1 * \sqrt{600} = 9$
4.	Площадь земельного участка согласно сведениям Единого государственного реестра недвижимости ( $R_{\text{кад}}$ ), м <sup>2</sup>	600
5.	Оценка расхождения $P$ и $R_{\text{кад}}$ ( $P - R_{\text{кад}}$ ), м <sup>2</sup>	-
6.	Предельные минимальный и максимальный размеры земельного участка ( $R_{\text{мин}}$ и $R_{\text{макс}}$ ), м <sup>2</sup>	- -
7.	Кадастровый номер или иной государственный учетный номер (инвентарный) объекта недвижимости, расположенного на земельном участке	-
8.	Вид (виды) разрешенного использования	Для индивидуального жилищного строительства
8.1.	Дополнительные сведения об использовании земельного участка	-
9.	Сведения о земельных участках (землях общего пользования, территории общего пользования), посредством которых обеспечивается доступ	Земли общего пользования
10.	Иные сведения	-
<b>4. Пояснения к сведениям об уточняемом земельном участке с кадастровым номером 25:33:180121:473 :</b>		
1.	-	

**Сведения об уточняемых земельных участках, необходимые для исправления реестровых ошибок в сведениях о местоположении их границ**

**1. Сведения о характерных точках границ уточняемого земельного участка с кадастровым номером 25:33:180121:435 :**

Система координат МСК 25, зона 2					Зона № 2		
Обозначение характерных точек границ	Координаты, м				Метод определения координат	Формулы, примененные для расчета средней квадратической погрешности определения координат характерных точек границ (Mt), с подставленными в такие формулы значениями и итоговые (вычисленные) значения Mt, м	Описание закрепления точки
	содержатся в Едином государственном реестре недвижимости		определены в результате выполнения комплексных кадастровых работ				
	X	Y	X	Y			
1	2	3	4	5	6	7	8
50	354604.63	2248218.85	354604.63	2248218.85	-	0.1	-
130	354601.29	2248239.41	354601.29	2248239.41	-	0.1	-
131	354553.91	2248231.70	354553.91	2248231.70	-	0.1	-
51	354557.26	2248211.14	354557.26	2248211.14	-	0.1	-
50	354604.63	2248218.85	354604.63	2248218.85	-	0.1	-

**2. Сведения о частях границ уточняемого земельного участка с кадастровым номером 25:33:180121:435 :**

Обозначение части границ		Горизонтальное проложение (S), м	Описание прохождения части границ	Сведения о согласовании местоположения границ (согласовано/спорное)
от т.	до т.			
1	2	3	4	5
50	130	20.83	-	-
130	131	48.00	-	-
131	51	20.83	-	-
51	50	47.99	-	-

**3. Сведения о характеристиках уточняемого земельного участка с кадастровым номером 25:33:180121:435 :**

№ п/п	Наименование характеристики	Значение характеристики
1	2	3
1.	Сведения об адресе земельного участка	-
1.1.	Сведения об ином месте нахождения земельного участка, не являющегося объектом адресации, в структурированном виде	-
1.2.	Дополнительные сведения о месте нахождения земельного участка	-
2.	Площадь земельного участка ± величина погрешности определения (вычисления) площади (P ± ΔP), м2	1000 ± 11
3.	Формула, примененная для расчета предельной допустимой погрешности определения площади земельного участка, с подставленными значениями и итоговые (вычисленные) значения (ΔP), м2	$\Delta P = 3.5 * Mt * \sqrt{P} = 3.5 * 0,1 * \sqrt{1000} = 11$
4.	Площадь земельного участка согласно сведениям Единого государственного реестра недвижимости (Pкад), м2	1000
5.	Оценка расхождения P и Pкад (P - Pкад), м2	-
6.	Предельные минимальный и максимальный размеры земельного участка (Pмин и Pмакс), м2	-

**3. Сведения о характеристиках уточняемого земельного участка с кадастровым номером 25:33:180121:435 :**

№ п/п	Наименование характеристики	Значение характеристики
1	2	3
7.	Кадастровый номер или иной государственный учетный номер (инвентарный) объекта недвижимости, расположенного на земельном участке	-
8.	Вид (виды) разрешенного использования	для индивидуального жилищного строительства
8.1.	Дополнительные сведения об использовании земельного участка	-
9.	Сведения о земельных участках (землях общего пользования, территории общего пользования), посредством которых обеспечивается доступ	Земли общего пользования
10.	Иные сведения	-

**4. Пояснения к сведениям об уточняемом земельном участке с кадастровым номером 25:33:180121:435 :**

1.	-
----	---

## Сведения об уточняемых земельных участках, необходимые для исправления реестровых ошибок в сведениях о местоположении их границ

### 1. Сведения о характерных точках границ уточняемого земельного участка с кадастровым номером 25:33:180121:47 :

Система координат МСК 25, зона 2					Зона № 2		
Обозначение характерных точек границ	Координаты, м				Метод определения координат	Формулы, примененные для расчета средней квадратической погрешности определения координат характерных точек границ (Mt), с подставленными в такие формулы значениями и итоговые (вычисленные) значения Mt, м	Описание закрепления точки
	содержатся в Едином государственном реестре недвижимости		определены в результате выполнения комплексных кадастровых работ				
	X	Y	X	Y			
1	2	3	4	5	6	7	8
85	354751.93	2245635.32	354751.93	2245635.32	-	0.03	-
98	354747.60	2245641.07	354747.60	2245641.07	-	0.03	-
97	354729.46	2245646.02	354729.46	2245646.02	-	0.03	-
96	354728.38	2245645.15	354728.38	2245645.15	-	0.03	-
95	354723.44	2245649.45	354723.44	2245649.45	-	0.03	-
94	354723.19	2245649.21	354723.19	2245649.21	-	0.03	-
93	354722.48	2245649.94	354722.48	2245649.94	-	0.03	-
92	354717.98	2245654.23	354717.98	2245654.23	-	0.03	-
91	354697.40	2245674.90	354697.40	2245674.90	-	0.03	-
132	354685.83	2245661.43	354685.83	2245661.43	-	0.03	-
133	354712.62	2245636.80	354712.62	2245636.80	-	0.03	-
134	354719.05	2245631.28	354719.05	2245631.28	-	0.03	-
135	354723.33	2245626.11	354723.33	2245626.11	-	0.03	-
136	354723.73	2245625.61	354723.73	2245625.61	-	0.03	-
137	354731.50	2245621.48	354731.50	2245621.48	-	0.03	-
138	354741.66	2245629.19	354741.66	2245629.19	-	0.03	-
139	354748.97	2245633.10	354748.97	2245633.10	-	0.03	-
140	354751.50	2245634.96	354751.50	2245634.96	-	0.03	-
85	354751.93	2245635.32	354751.93	2245635.32	-	0.03	-

### 2. Сведения о частях границ уточняемого земельного участка с кадастровым номером 25:33:180121:47 :

Обозначение части границ		Горизонтальное проложение (S), м	Описание прохождения части границ	Сведения о согласовании местоположения границ (согласовано/спорное)
от т.	до т.			
1	2	3	4	5
85	98	7.20	-	-
98	97	18.80	-	-
97	96	1.39	-	-
96	95	6.55	-	-
95	94	0.35	-	-
94	93	1.02	-	-

<b>2. Сведения о частях границ уточняемого земельного участка с кадастровым номером 25:33:180121:47 :</b>				
Обозначение части границ		Горизонтальное проложение (S), м	Описание прохождения части границ	Сведения о согласовании местоположения границ (согласовано/спорное)
от т.	до т.			
1	2	3	4	5
93	92	6.22	-	-
92	91	29.17	-	-
91	132	17.76	-	-
132	133	36.39	-	-
133	134	8.47	-	-
134	135	6.71	-	-
135	136	0.64	-	-
136	137	8.80	-	-
137	138	12.75	-	-
138	139	8.29	-	-
139	140	3.14	-	-
140	85	0.56	-	-
<b>3. Сведения о характеристиках уточняемого земельного участка с кадастровым номером 25:33:180121:47 :</b>				
№ п/п	Наименование характеристики		Значение характеристики	
1	2		3	
1.	Сведения об адресе земельного участка		-	
1.1.	Сведения об ином месте нахождения земельного участка, не являющегося объектом адресации, в структурированном виде		-	
1.2.	Дополнительные сведения о месте нахождения земельного участка		-	
2.	Площадь земельного участка ± величина погрешности определения (вычисления) площади (P ± ΔP), м <sup>2</sup>		1200 ± 12	
3.	Формула, примененная для расчета предельной допустимой погрешности определения площади земельного участка, с подставленными значениями и итоговые (вычисленные) значения (ΔP), м <sup>2</sup>		ΔP=3.5*Мт*√P=3.5*0,1*√1200=12	
4.	Площадь земельного участка согласно сведениям Единого государственного реестра недвижимости (Ркад), м <sup>2</sup>		1200	
5.	Оценка расхождения P и Ркад (P - Ркад), м <sup>2</sup>		-	
6.	Предельные минимальный и максимальный размеры земельного участка (Рмин и Рмакс), м <sup>2</sup>		- -	
7.	Кадастровый номер или иной государственный учетный номер (инвентарный) объекта недвижимости, расположенного на земельном участке		-	
8.	Вид (виды) разрешенного использования		Для части жилого дома	
8.1.	Дополнительные сведения об использовании земельного участка		-	
9.	Сведения о земельных участках (землях общего пользования, территории общего пользования), посредством которых обеспечивается доступ		Земли общего пользования	
10.	Иные сведения		-	
<b>4. Пояснения к сведениям об уточняемом земельном участке с кадастровым номером 25:33:180121:47 :</b>				
1.	-			

## Сведения об уточняемых земельных участках, необходимые для исправления реестровых ошибок в сведениях о местоположении их границ

### 1. Сведения о характерных точках границ уточняемого земельного участка с кадастровым номером 25:33:180121:467 :

Система координат МСК 25, зона 2					Зона № 2		
Обозначение характерных точек границ	Координаты, м				Метод определения координат	Формулы, примененные для расчета средней квадратической погрешности определения координат характерных точек границ (Mt), с подставленными в такие формулы значениями и итоговые (вычисленные) значения Mt, м	Описание закрепления точки
	содержатся в Едином государственном реестре недвижимости		определены в результате выполнения комплексных кадастровых работ				
	X	Y	X	Y			
1	2	3	4	5	6	7	8
24	354547.52	2248047.95	354547.52	2248047.95	-	0.1	-
141	354526.95	2248044.60	354526.95	2248044.60	-	0.1	-
142	354534.67	2247997.23	354534.67	2247997.23	-	0.1	-
25	354555.23	2248000.58	354555.23	2248000.58	-	0.1	-
24	354547.52	2248047.95	354547.52	2248047.95	-	0.1	-

### 2. Сведения о частях границ уточняемого земельного участка с кадастровым номером 25:33:180121:467 :

Обозначение части границ		Горизонтальное проложение (S), м	Описание прохождения части границ	Сведения о согласовании местоположения границ (согласовано/спорное)
от т.	до т.			
1	2	3	4	5
24	141	20.84	-	-
141	142	47.99	-	-
142	25	20.83	-	-
25	24	47.99	-	-

### 3. Сведения о характеристиках уточняемого земельного участка с кадастровым номером 25:33:180121:467 :

№ п/п	Наименование характеристики	Значение характеристики
1	2	3
1.	Сведения об адресе земельного участка	-
1.1.	Сведения об ином месте нахождения земельного участка, не являющегося объектом адресации, в структурированном виде	-
1.2.	Дополнительные сведения о месте нахождения земельного участка	-
2.	Площадь земельного участка ± величина погрешности определения (вычисления) площади (P ± ΔP), м <sup>2</sup>	1000 ± 11
3.	Формула, примененная для расчета предельной допустимой погрешности определения площади земельного участка, с подставленными значениями и итоговые (вычисленные) значения (ΔP), м <sup>2</sup>	$\Delta P = 3.5 * Mt * \sqrt{P} = 3.5 * 0,1 * \sqrt{1000} = 11$
4.	Площадь земельного участка согласно сведениям Единого государственного реестра недвижимости (P <sub>кад</sub> ), м <sup>2</sup>	1000
5.	Оценка расхождения P и P <sub>кад</sub> (P - P <sub>кад</sub> ), м <sup>2</sup>	-
6.	Предельные минимальный и максимальный размеры земельного участка (P <sub>мин</sub> и P <sub>макс</sub> ), м <sup>2</sup>	-

**3. Сведения о характеристиках уточняемого земельного участка с кадастровым номером 25:33:180121:467 :**

№ п/п	Наименование характеристики	Значение характеристики
1	2	3
7.	Кадастровый номер или иной государственный учетный номер (инвентарный) объекта недвижимости, расположенного на земельном участке	-
8.	Вид (виды) разрешенного использования	для индивидуального жилищного строительства
8.1.	Дополнительные сведения об использовании земельного участка	-
9.	Сведения о земельных участках (землях общего пользования, территории общего пользования), посредством которых обеспечивается доступ	Земли общего пользования
10.	Иные сведения	-

**4. Пояснения к сведениям об уточняемом земельном участке с кадастровым номером 25:33:180121:467 :**

1.	-
----	---

## Сведения об уточняемых земельных участках, необходимые для исправления реестровых ошибок в сведениях о местоположении их границ

### 1. Сведения о характерных точках границ уточняемого земельного участка с кадастровым номером 25:33:180121:466 :

Система координат МСК 25, зона 2					Зона № 2		
Обозначение характерных точек границ	Координаты, м				Метод определения координат	Формулы, примененные для расчета средней квадратической погрешности определения координат характерных точек границ (Mt), с подставленными в такие формулы значениями и итоговые (вычисленные) значения Mt, м	Описание закрепления точки
	содержатся в Едином государственном реестре недвижимости		определены в результате выполнения комплексных кадастровых работ				
	X	Y	X	Y			
1	2	3	4	5	6	7	8
141	354526.95	2248044.60	354526.95	2248044.60	-	0.1	-
59	354506.39	2248041.26	354506.39	2248041.26	-	0.1	-
143	354514.10	2247993.88	354514.10	2247993.88	-	0.1	-
142	354534.67	2247997.23	354534.67	2247997.23	-	0.1	-
141	354526.95	2248044.60	354526.95	2248044.60	-	0.1	-

### 2. Сведения о частях границ уточняемого земельного участка с кадастровым номером 25:33:180121:466 :

Обозначение части границ		Горизонтальное проложение (S), м	Описание прохождения части границ	Сведения о согласовании местоположения границ (согласовано/спорное)
от т.	до т.			
1	2	3	4	5
141	59	20.83	-	-
59	143	48.00	-	-
143	142	20.84	-	-
142	141	47.99	-	-

### 3. Сведения о характеристиках уточняемого земельного участка с кадастровым номером 25:33:180121:466 :

№ п/п	Наименование характеристики	Значение характеристики
1	2	3
1.	Сведения об адресе земельного участка	-
1.1.	Сведения об ином месте нахождения земельного участка, не являющегося объектом адресации, в структурированном виде	-
1.2.	Дополнительные сведения о месте нахождения земельного участка	-
2.	Площадь земельного участка ± величина погрешности определения (вычисления) площади (P ± ΔP), м2	1000 ± 11
3.	Формула, примененная для расчета предельной допустимой погрешности определения площади земельного участка, с подставленными значениями и итоговые (вычисленные) значения (ΔP), м2	$\Delta P = 3.5 * Mt * \sqrt{P} = 3.5 * 0,1 * \sqrt{1000} = 11$
4.	Площадь земельного участка согласно сведениям Единого государственного реестра недвижимости (Pкад), м2	1000
5.	Оценка расхождения P и Pкад (P - Pкад), м2	-
6.	Предельные минимальный и максимальный размеры земельного участка (Pмин и Pмакс), м2	-

**3. Сведения о характеристиках уточняемого земельного участка с кадастровым номером 25:33:180121:466 :**

№ п/п	Наименование характеристики	Значение характеристики
1	2	3
7.	Кадастровый номер или иной государственный учетный номер (инвентарный) объекта недвижимости, расположенного на земельном участке	-
8.	Вид (виды) разрешенного использования	для индивидуального жилищного строительства
8.1.	Дополнительные сведения об использовании земельного участка	-
9.	Сведения о земельных участках (землях общего пользования, территории общего пользования), посредством которых обеспечивается доступ	Земли общего пользования
10.	Иные сведения	-

**4. Пояснения к сведениям об уточняемом земельном участке с кадастровым номером 25:33:180121:466 :**

1.	-
----	---

## Сведения об уточняемых земельных участках, необходимые для исправления реестровых ошибок в сведениях о местоположении их границ

### 1. Сведения о характерных точках границ уточняемого земельного участка с кадастровым номером 25:33:180121:465 :

Система координат МСК 25, зона 2					Зона № 2		
Обозначение характерных точек границ	Координаты, м				Метод определения координат	Формулы, примененные для расчета средней квадратической погрешности определения координат характерных точек границ (Mt), с подставленными в такие формулы значениями и итоговые (вычисленные) значения Mt, м	Описание закрепления точки
	содержатся в Едином государственном реестре недвижимости		определены в результате выполнения комплексных кадастровых работ				
	X	Y	X	Y			
1	2	3	4	5	6	7	8
59	354506.39	2248041.26	354506.39	2248041.26	-	0.1	-
56	354485.83	2248037.91	354485.83	2248037.91	-	0.1	-
144	354493.54	2247990.53	354493.54	2247990.53	-	0.1	-
143	354514.10	2247993.88	354514.10	2247993.88	-	0.1	-
59	354506.39	2248041.26	354506.39	2248041.26	-	0.1	-

### 2. Сведения о частях границ уточняемого земельного участка с кадастровым номером 25:33:180121:465 :

Обозначение части границ		Горизонтальное проложение (S), м	Описание прохождения части границ	Сведения о согласовании местоположения границ (согласовано/спорное)
от т.	до т.			
1	2	3	4	5
59	56	20.83	-	-
56	144	48.00	-	-
144	143	20.83	-	-
143	59	48.00	-	-

### 3. Сведения о характеристиках уточняемого земельного участка с кадастровым номером 25:33:180121:465 :

№ п/п	Наименование характеристики	Значение характеристики
1	2	3
1.	Сведения об адресе земельного участка	-
1.1.	Сведения об ином месте нахождения земельного участка, не являющегося объектом адресации, в структурированном виде	-
1.2.	Дополнительные сведения о месте нахождения земельного участка	-
2.	Площадь земельного участка ± величина погрешности определения (вычисления) площади (P ± ΔP), м2	1000 ± 11
3.	Формула, примененная для расчета предельной допустимой погрешности определения площади земельного участка, с подставленными значениями и итоговые (вычисленные) значения (ΔP), м2	$\Delta P = 3.5 * Mt * \sqrt{P} = 3.5 * 0,1 * \sqrt{1000} = 11$
4.	Площадь земельного участка согласно сведениям Единого государственного реестра недвижимости (Pкад), м2	1000
5.	Оценка расхождения P и Pкад (P - Pкад), м2	-
6.	Предельные минимальный и максимальный размеры земельного участка (Pмин и Pмакс), м2	-

<b>3. Сведения о характеристиках уточняемого земельного участка с кадастровым номером 25:33:180121:465 :</b>		
<b>№ п/п</b>	<b>Наименование характеристики</b>	<b>Значение характеристики</b>
<b>1</b>	<b>2</b>	<b>3</b>
7.	Кадастровый номер или иной государственный учетный номер (инвентарный) объекта недвижимости, расположенного на земельном участке	-
8.	Вид (виды) разрешенного использования	для индивидуального жилищного строительства
8.1.	Дополнительные сведения об использовании земельного участка	-
9.	Сведения о земельных участках (землях общего пользования, территории общего пользования), посредством которых обеспечивается доступ	Земли общего пользования
10.	Иные сведения	-
<b>4. Пояснения к сведениям об уточняемом земельном участке с кадастровым номером 25:33:180121:465 :</b>		
1.	-	

## Сведения об уточняемых земельных участках, необходимые для исправления реестровых ошибок в сведениях о местоположении их границ

### 1. Сведения о характерных точках границ уточняемого земельного участка с кадастровым номером 25:33:180121:464 :

Система координат МСК 25, зона 2					Зона № 2		
Обозначение характерных точек границ	Координаты, м				Метод определения координат	Формулы, примененные для расчета средней квадратической погрешности определения координат характерных точек границ (Mt), с подставленными в такие формулы значениями и итоговые (вычисленные) значения Mt, м	Описание закрепления точки
	содержатся в Едином государственном реестре недвижимости		определены в результате выполнения комплексных кадастровых работ				
	X	Y	X	Y			
1	2	3	4	5	6	7	8
56	354485.83	2248037.91	354485.83	2248037.91	-	0.1	-
52	354465.27	2248034.56	354465.27	2248034.56	-	0.1	-
145	354472.98	2247987.19	354472.98	2247987.19	-	0.1	-
144	354493.54	2247990.53	354493.54	2247990.53	-	0.1	-
56	354485.83	2248037.91	354485.83	2248037.91	-	0.1	-

### 2. Сведения о частях границ уточняемого земельного участка с кадастровым номером 25:33:180121:464 :

Обозначение части границ		Горизонтальное проложение (S), м	Описание прохождения части границ	Сведения о согласовании местоположения границ (согласовано/спорное)
от т.	до т.			
1	2	3	4	5
56	52	20.83	-	-
52	145	47.99	-	-
145	144	20.83	-	-
144	56	48.00	-	-

### 3. Сведения о характеристиках уточняемого земельного участка с кадастровым номером 25:33:180121:464 :

№ п/п	Наименование характеристики	Значение характеристики
1	2	3
1.	Сведения об адресе земельного участка	-
1.1.	Сведения об ином месте нахождения земельного участка, не являющегося объектом адресации, в структурированном виде	-
1.2.	Дополнительные сведения о месте нахождения земельного участка	-
2.	Площадь земельного участка ± величина погрешности определения (вычисления) площади (P ± ΔP), м2	1000 ± 11
3.	Формула, примененная для расчета предельной допустимой погрешности определения площади земельного участка, с подставленными значениями и итоговые (вычисленные) значения (ΔP), м2	$\Delta P = 3.5 * Mt * \sqrt{P} = 3.5 * 0,1 * \sqrt{1000} = 11$
4.	Площадь земельного участка согласно сведениям Единого государственного реестра недвижимости (Pкад), м2	1000
5.	Оценка расхождения P и Pкад (P - Pкад), м2	-
6.	Предельные минимальный и максимальный размеры земельного участка (Pмин и Pмакс), м2	-

**3. Сведения о характеристиках уточняемого земельного участка с кадастровым номером 25:33:180121:464 :**

№ п/п	Наименование характеристики	Значение характеристики
1	2	3
7.	Кадастровый номер или иной государственный учетный номер (инвентарный) объекта недвижимости, расположенного на земельном участке	-
8.	Вид (виды) разрешенного использования	для индивидуального жилищного строительства
8.1.	Дополнительные сведения об использовании земельного участка	-
9.	Сведения о земельных участках (землях общего пользования, территории общего пользования), посредством которых обеспечивается доступ	Земли общего пользования
10.	Иные сведения	-

**4. Пояснения к сведениям об уточняемом земельном участке с кадастровым номером 25:33:180121:464 :**

1.	-
----	---

## Сведения об уточняемых земельных участках, необходимые для исправления реестровых ошибок в сведениях о местоположении их границ

### 1. Сведения о характерных точках границ уточняемого земельного участка с кадастровым номером 25:33:180121:463 :

Система координат МСК 25, зона 2					Зона № 2		
Обозначение характерных точек границ	Координаты, м				Метод определения координат	Формулы, примененные для расчета средней квадратической погрешности определения координат характерных точек границ (Mt), с подставленными в такие формулы значениями и итоговые (вычисленные) значения Mt, м	Описание закрепления точки
	содержатся в Едином государственном реестре недвижимости		определены в результате выполнения комплексных кадастровых работ				
	X	Y	X	Y			
1	2	3	4	5	6	7	8
52	354465.27	2248034.56	354465.27	2248034.56	-	0.1	-
55	354444.70	2248031.22	354444.70	2248031.22	-	0.1	-
146	354452.42	2247983.84	354452.42	2247983.84	-	0.1	-
145	354472.98	2247987.19	354472.98	2247987.19	-	0.1	-
52	354465.27	2248034.56	354465.27	2248034.56	-	0.1	-

### 2. Сведения о частях границ уточняемого земельного участка с кадастровым номером 25:33:180121:463 :

Обозначение части границ		Горизонтальное проложение (S), м	Описание прохождения части границ	Сведения о согласовании местоположения границ (согласовано/спорное)
от т.	до т.			
1	2	3	4	5
52	55	20.84	-	-
55	146	48.00	-	-
146	145	20.83	-	-
145	52	47.99	-	-

### 3. Сведения о характеристиках уточняемого земельного участка с кадастровым номером 25:33:180121:463 :

№ п/п	Наименование характеристики	Значение характеристики
1	2	3
1.	Сведения об адресе земельного участка	-
1.1.	Сведения об ином месте нахождения земельного участка, не являющегося объектом адресации, в структурированном виде	-
1.2.	Дополнительные сведения о месте нахождения земельного участка	-
2.	Площадь земельного участка ± величина погрешности определения (вычисления) площади (P ± ΔP), м2	1000 ± 11
3.	Формула, примененная для расчета предельной допустимой погрешности определения площади земельного участка, с подставленными значениями и итоговые (вычисленные) значения (ΔP), м2	$\Delta P = 3.5 * Mt * \sqrt{P} = 3.5 * 0,1 * \sqrt{1000} = 11$
4.	Площадь земельного участка согласно сведениям Единого государственного реестра недвижимости (Pкад), м2	1000
5.	Оценка расхождения P и Pкад (P - Pкад), м2	-
6.	Предельные минимальный и максимальный размеры земельного участка (Pмин и Pмакс), м2	-

**3. Сведения о характеристиках уточняемого земельного участка с кадастровым номером 25:33:180121:463 :**

№ п/п	Наименование характеристики	Значение характеристики
1	2	3
7.	Кадастровый номер или иной государственный учетный номер (инвентарный) объекта недвижимости, расположенного на земельном участке	-
8.	Вид (виды) разрешенного использования	для индивидуального жилищного строительства
8.1.	Дополнительные сведения об использовании земельного участка	-
9.	Сведения о земельных участках (землях общего пользования, территории общего пользования), посредством которых обеспечивается доступ	Земли общего пользования
10.	Иные сведения	-

**4. Пояснения к сведениям об уточняемом земельном участке с кадастровым номером 25:33:180121:463 :**

1.	-
----	---

## Сведения об уточняемых земельных участках, необходимые для исправления реестровых ошибок в сведениях о местоположении их границ

### 1. Сведения о характерных точках границ уточняемого земельного участка с кадастровым номером 25:33:180121:462 :

Система координат МСК 25, зона 2					Зона № 2		
Обозначение характерных точек границ	Координаты, м				Метод определения координат	Формулы, примененные для расчета средней квадратической погрешности определения координат характерных точек границ (Mt), с подставленными в такие формулы значениями и итоговые (вычисленные) значения Mt, м	Описание закрепления точки
	содержатся в Едином государственном реестре недвижимости		определены в результате выполнения комплексных кадастровых работ				
	X	Y	X	Y			
1	2	3	4	5	6	7	8
147	354560.37	2248098.68	354560.37	2248098.68	-	0.1	-
148	354539.80	2248095.33	354539.80	2248095.33	-	0.1	-
24	354547.52	2248047.95	354547.52	2248047.95	-	0.1	-
23	354568.08	2248051.30	354568.08	2248051.30	-	0.1	-
147	354560.37	2248098.68	354560.37	2248098.68	-	0.1	-

### 2. Сведения о частях границ уточняемого земельного участка с кадастровым номером 25:33:180121:462 :

Обозначение части границ		Горизонтальное проложение (S), м	Описание прохождения части границ	Сведения о согласовании местоположения границ (согласовано/спорное)
от т.	до т.			
1	2	3	4	5
147	148	20.84	-	-
148	24	48.00	-	-
24	23	20.83	-	-
23	147	48.00	-	-

### 3. Сведения о характеристиках уточняемого земельного участка с кадастровым номером 25:33:180121:462 :

№ п/п	Наименование характеристики	Значение характеристики
1	2	3
1.	Сведения об адресе земельного участка	-
1.1.	Сведения об ином месте нахождения земельного участка, не являющегося объектом адресации, в структурированном виде	-
1.2.	Дополнительные сведения о месте нахождения земельного участка	-
2.	Площадь земельного участка ± величина погрешности определения (вычисления) площади (P ± ΔP), м2	1000 ± 11
3.	Формула, примененная для расчета предельной допустимой погрешности определения площади земельного участка, с подставленными значениями и итоговые (вычисленные) значения (ΔP), м2	$\Delta P = 3.5 * Mt * \sqrt{P} = 3.5 * 0,1 * \sqrt{1000} = 11$
4.	Площадь земельного участка согласно сведениям Единого государственного реестра недвижимости (Pкад), м2	1000
5.	Оценка расхождения P и Pкад (P - Pкад), м2	-
6.	Предельные минимальный и максимальный размеры земельного участка (Pмин и Pмакс), м2	-

**3. Сведения о характеристиках уточняемого земельного участка с кадастровым номером 25:33:180121:462 :**

№ п/п	Наименование характеристики	Значение характеристики
1	2	3
7.	Кадастровый номер или иной государственный учетный номер (инвентарный) объекта недвижимости, расположенного на земельном участке	-
8.	Вид (виды) разрешенного использования	для индивидуального жилищного строительства
8.1.	Дополнительные сведения об использовании земельного участка	-
9.	Сведения о земельных участках (землях общего пользования, территории общего пользования), посредством которых обеспечивается доступ	Земли общего пользования
10.	Иные сведения	-

**4. Пояснения к сведениям об уточняемом земельном участке с кадастровым номером 25:33:180121:462 :**

1.	-
----	---

**Сведения об уточняемых земельных участках, необходимые для исправления реестровых ошибок в сведениях о местоположении их границ**

**1. Сведения о характерных точках границ уточняемого земельного участка с кадастровым номером 25:33:180121:461 :**

Система координат МСК 25, зона 2					Зона № 2		
Обозначение характерных точек границ	Координаты, м				Метод определения координат	Формулы, примененные для расчета средней квадратической погрешности определения координат характерных точек границ (Mt), с подставленными в такие формулы значениями и итоговые (вычисленные) значения Mt, м	Описание закрепления точки
	содержатся в Едином государственном реестре недвижимости		определены в результате выполнения комплексных кадастровых работ				
	X	Y	X	Y			
1	2	3	4	5	6	7	8
148	354539.80	2248095.33	354539.80	2248095.33	-	0.1	-
149	354519.24	2248091.98	354519.24	2248091.98	-	0.1	-
141	354526.95	2248044.60	354526.95	2248044.60	-	0.1	-
24	354547.52	2248047.95	354547.52	2248047.95	-	0.1	-
148	354539.80	2248095.33	354539.80	2248095.33	-	0.1	-

**2. Сведения о частях границ уточняемого земельного участка с кадастровым номером 25:33:180121:461 :**

Обозначение части границ		Горизонтальное проложение (S), м	Описание прохождения части границ	Сведения о согласовании местоположения границ (согласовано/спорное)
от т.	до т.			
1	2	3	4	5
148	149	20.83	-	-
149	141	48.00	-	-
141	24	20.84	-	-
24	148	48.00	-	-

**3. Сведения о характеристиках уточняемого земельного участка с кадастровым номером 25:33:180121:461 :**

№ п/п	Наименование характеристики	Значение характеристики
1	2	3
1.	Сведения об адресе земельного участка	-
1.1.	Сведения об ином месте нахождения земельного участка, не являющегося объектом адресации, в структурированном виде	-
1.2.	Дополнительные сведения о месте нахождения земельного участка	-
2.	Площадь земельного участка ± величина погрешности определения (вычисления) площади (P ± ΔP), м2	1000 ± 11
3.	Формула, примененная для расчета предельной допустимой погрешности определения площади земельного участка, с подставленными значениями и итоговые (вычисленные) значения (ΔP), м2	$\Delta P = 3.5 * M_t * \sqrt{P} = 3.5 * 0,1 * \sqrt{1000} = 11$
4.	Площадь земельного участка согласно сведениям Единого государственного реестра недвижимости (P <sub>кад</sub> ), м2	1000
5.	Оценка расхождения P и P <sub>кад</sub> (P - P <sub>кад</sub> ), м2	-
6.	Предельные минимальный и максимальный размеры земельного участка (P <sub>мин</sub> и P <sub>макс</sub> ), м2	-

**3. Сведения о характеристиках уточняемого земельного участка с кадастровым номером 25:33:180121:461 :**

№ п/п	Наименование характеристики	Значение характеристики
1	2	3
7.	Кадастровый номер или иной государственный учетный номер (инвентарный) объекта недвижимости, расположенного на земельном участке	-
8.	Вид (виды) разрешенного использования	для индивидуального жилищного строительства
8.1.	Дополнительные сведения об использовании земельного участка	-
9.	Сведения о земельных участках (землях общего пользования, территории общего пользования), посредством которых обеспечивается доступ	Земли общего пользования
10.	Иные сведения	-

**4. Пояснения к сведениям об уточняемом земельном участке с кадастровым номером 25:33:180121:461 :**

1.	-
----	---

## Сведения об уточняемых земельных участках, необходимые для исправления реестровых ошибок в сведениях о местоположении их границ

### 1. Сведения о характерных точках границ уточняемого земельного участка с кадастровым номером 25:33:180121:460 :

Система координат МСК 25, зона 2					Зона № 2		
Обозначение характерных точек границ	Координаты, м				Метод определения координат	Формулы, примененные для расчета средней квадратической погрешности определения координат характерных точек границ (Mt), с подставленными в такие формулы значениями и итоговые (вычисленные) значения Mt, м	Описание закрепления точки
	содержатся в Едином государственном реестре недвижимости		определены в результате выполнения комплексных кадастровых работ				
	X	Y	X	Y			
1	2	3	4	5	6	7	8
149	354519.24	2248091.98	354519.24	2248091.98	-	0.1	-
58	354498.68	2248088.63	354498.68	2248088.63	-	0.1	-
59	354506.39	2248041.26	354506.39	2248041.26	-	0.1	-
141	354526.95	2248044.60	354526.95	2248044.60	-	0.1	-
149	354519.24	2248091.98	354519.24	2248091.98	-	0.1	-

### 2. Сведения о частях границ уточняемого земельного участка с кадастровым номером 25:33:180121:460 :

Обозначение части границ		Горизонтальное проложение (S), м	Описание прохождения части границ	Сведения о согласовании местоположения границ (согласовано/спорное)
от т.	до т.			
1	2	3	4	5
149	58	20.83	-	-
58	59	47.99	-	-
59	141	20.83	-	-
141	149	48.00	-	-

### 3. Сведения о характеристиках уточняемого земельного участка с кадастровым номером 25:33:180121:460 :

№ п/п	Наименование характеристики	Значение характеристики
1	2	3
1.	Сведения об адресе земельного участка	-
1.1.	Сведения об ином месте нахождения земельного участка, не являющегося объектом адресации, в структурированном виде	-
1.2.	Дополнительные сведения о месте нахождения земельного участка	-
2.	Площадь земельного участка ± величина погрешности определения (вычисления) площади (P ± ΔP), м <sup>2</sup>	1000 ± 11
3.	Формула, примененная для расчета предельной допустимой погрешности определения площади земельного участка, с подставленными значениями и итоговые (вычисленные) значения (ΔP), м <sup>2</sup>	$\Delta P = 3.5 * Mt * \sqrt{P} = 3.5 * 0,1 * \sqrt{1000} = 11$
4.	Площадь земельного участка согласно сведениям Единого государственного реестра недвижимости (P <sub>кад</sub> ), м <sup>2</sup>	1000
5.	Оценка расхождения P и P <sub>кад</sub> (P - P <sub>кад</sub> ), м <sup>2</sup>	-
6.	Предельные минимальный и максимальный размеры земельного участка (P <sub>мин</sub> и P <sub>макс</sub> ), м <sup>2</sup>	-

**3. Сведения о характеристиках уточняемого земельного участка с кадастровым номером 25:33:180121:460 :**

№ п/п	Наименование характеристики	Значение характеристики
1	2	3
7.	Кадастровый номер или иной государственный учетный номер (инвентарный) объекта недвижимости, расположенного на земельном участке	-
8.	Вид (виды) разрешенного использования	для индивидуального жилищного строительства
8.1.	Дополнительные сведения об использовании земельного участка	-
9.	Сведения о земельных участках (землях общего пользования, территории общего пользования), посредством которых обеспечивается доступ	Земли общего пользования
10.	Иные сведения	-

**4. Пояснения к сведениям об уточняемом земельном участке с кадастровым номером 25:33:180121:460 :**

1.	-
----	---

## Сведения об уточняемых земельных участках, необходимые для исправления реестровых ошибок в сведениях о местоположении их границ

**1. Сведения о характерных точках границ уточняемого земельного участка с кадастровым номером 25:33:180121:434 :**

Система координат МСК 25, зона 2					Зона № 2		
Обозначение характерных точек границ	Координаты, м				Метод определения координат	Формулы, примененные для расчета средней квадратической погрешности определения координат характерных точек границ (Mt), с подставленными в такие формулы значениями и итоговые (вычисленные) значения Mt, м	Описание закрепления точки
	содержатся в Едином государственном реестре недвижимости		определены в результате выполнения комплексных кадастровых работ				
	X	Y	X	Y			
1	2	3	4	5	6	7	8
130	354601.29	2248239.41	354601.29	2248239.41	-	0.1	-
150	354597.94	2248259.97	354597.94	2248259.97	-	0.1	-
151	354550.56	2248252.26	354550.56	2248252.26	-	0.1	-
131	354553.91	2248231.70	354553.91	2248231.70	-	0.1	-
130	354601.29	2248239.41	354601.29	2248239.41	-	0.1	-

**2. Сведения о частях границ уточняемого земельного участка с кадастровым номером 25:33:180121:434 :**

Обозначение части границ		Горизонтальное проложение (S), м	Описание прохождения части границ	Сведения о согласовании местоположения границ (согласовано/спорное)
от т.	до т.			
1	2	3	4	5
130	150	20.83	-	-
150	151	48.00	-	-
151	131	20.83	-	-
131	130	48.00	-	-

**3. Сведения о характеристиках уточняемого земельного участка с кадастровым номером 25:33:180121:434 :**

№ п/п	Наименование характеристики	Значение характеристики
1	2	3
1.	Сведения об адресе земельного участка	-
1.1.	Сведения об ином месте нахождения земельного участка, не являющегося объектом адресации, в структурированном виде	-
1.2.	Дополнительные сведения о месте нахождения земельного участка	-
2.	Площадь земельного участка ± величина погрешности определения (вычисления) площади (P ± ΔP), м <sup>2</sup>	1000 ± 11
3.	Формула, примененная для расчета предельной допустимой погрешности определения площади земельного участка, с подставленными значениями и итоговые (вычисленные) значения (ΔP), м <sup>2</sup>	$\Delta P = 3.5 * Mt * \sqrt{P} = 3.5 * 0,1 * \sqrt{1000} = 11$
4.	Площадь земельного участка согласно сведениям Единого государственного реестра недвижимости (P <sub>кад</sub> ), м <sup>2</sup>	1000
5.	Оценка расхождения P и P <sub>кад</sub> (P - P <sub>кад</sub> ), м <sup>2</sup>	-
6.	Предельные минимальный и максимальный размеры земельного участка (P <sub>мин</sub> и P <sub>макс</sub> ), м <sup>2</sup>	-

**3. Сведения о характеристиках уточняемого земельного участка с кадастровым номером 25:33:180121:434 :**

№ п/п	Наименование характеристики	Значение характеристики
1	2	3
7.	Кадастровый номер или иной государственный учетный номер (инвентарный) объекта недвижимости, расположенного на земельном участке	-
8.	Вид (виды) разрешенного использования	для индивидуального жилищного строительства
8.1.	Дополнительные сведения об использовании земельного участка	-
9.	Сведения о земельных участках (землях общего пользования, территории общего пользования), посредством которых обеспечивается доступ	Земли общего пользования
10.	Иные сведения	-

**4. Пояснения к сведениям об уточняемом земельном участке с кадастровым номером 25:33:180121:434 :**

1.	-
----	---

## Сведения об уточняемых земельных участках, необходимые для исправления реестровых ошибок в сведениях о местоположении их границ

### 1. Сведения о характерных точках границ уточняемого земельного участка с кадастровым номером 25:33:180121:432 :

Система координат МСК 25, зона 2					Зона № 2		
Обозначение характерных точек границ	Координаты, м				Метод определения координат	Формулы, примененные для расчета средней квадратической погрешности определения координат характерных точек границ (Mt), с подставленными в такие формулы значениями и итоговые (вычисленные) значения Mt, м	Описание закрепления точки
	содержатся в Едином государственном реестре недвижимости		определены в результате выполнения комплексных кадастровых работ				
	X	Y	X	Y			
1	2	3	4	5	6	7	8
152	354621.37	2248116.04	354621.37	2248116.04	-	0.1	-
153	354618.02	2248136.60	354618.02	2248136.60	-	0.1	-
154	354570.65	2248128.89	354570.65	2248128.89	-	0.1	-
155	354573.99	2248108.32	354573.99	2248108.32	-	0.1	-
152	354621.37	2248116.04	354621.37	2248116.04	-	0.1	-

### 2. Сведения о частях границ уточняемого земельного участка с кадастровым номером 25:33:180121:432 :

Обозначение части границ		Горизонтальное проложение (S), м	Описание прохождения части границ	Сведения о согласовании местоположения границ (согласовано/спорное)
от т.	до т.			
1	2	3	4	5
152	153	20.83	-	-
153	154	47.99	-	-
154	155	20.84	-	-
155	152	48.00	-	-

### 3. Сведения о характеристиках уточняемого земельного участка с кадастровым номером 25:33:180121:432 :

№ п/п	Наименование характеристики	Значение характеристики
1	2	3
1.	Сведения об адресе земельного участка	-
1.1.	Сведения об ином месте нахождения земельного участка, не являющегося объектом адресации, в структурированном виде	-
1.2.	Дополнительные сведения о месте нахождения земельного участка	-
2.	Площадь земельного участка ± величина погрешности определения (вычисления) площади (P ± ΔP), м2	1000 ± 11
3.	Формула, примененная для расчета предельной допустимой погрешности определения площади земельного участка, с подставленными значениями и итоговые (вычисленные) значения (ΔP), м2	$\Delta P = 3.5 * Mt * \sqrt{P} = 3.5 * 0,1 * \sqrt{1000} = 11$
4.	Площадь земельного участка согласно сведениям Единого государственного реестра недвижимости (Pкад), м2	1000
5.	Оценка расхождения P и Pкад (P - Pкад), м2	-
6.	Предельные минимальный и максимальный размеры земельного участка (Pмин и Pмакс), м2	-

**3. Сведения о характеристиках уточняемого земельного участка с кадастровым номером 25:33:180121:432 :**

№ п/п	Наименование характеристики	Значение характеристики
1	2	3
7.	Кадастровый номер или иной государственный учетный номер (инвентарный) объекта недвижимости, расположенного на земельном участке	-
8.	Вид (виды) разрешенного использования	для индивидуального жилищного строительства
8.1.	Дополнительные сведения об использовании земельного участка	-
9.	Сведения о земельных участках (землях общего пользования, территории общего пользования), посредством которых обеспечивается доступ	Земли общего пользования
10.	Иные сведения	-

**4. Пояснения к сведениям об уточняемом земельном участке с кадастровым номером 25:33:180121:432 :**

1.	-
----	---

## Сведения об уточняемых земельных участках, необходимые для исправления реестровых ошибок в сведениях о местоположении их границ

### 1. Сведения о характерных точках границ уточняемого земельного участка с кадастровым номером 25:33:180121:202 :

Система координат МСК 25, зона 2					Зона № 2		
Обозначение характерных точек границ	Координаты, м				Метод определения координат	Формулы, примененные для расчета средней квадратической погрешности определения координат характерных точек границ (Mt), с подставленными в такие формулы значениями и итоговые (вычисленные) значения Mt, м	Описание закрепления точки
	содержатся в Едином государственном реестре недвижимости		определены в результате выполнения комплексных кадастровых работ				
	X	Y	X	Y			
1	2	3	4	5	6	7	8
156	354729.30	2245503.21	354729.30	2245503.21	-	0.1	-
157	354716.45	2245528.47	354716.45	2245528.47	-	0.1	-
158	354695.91	2245518.53	354695.91	2245518.53	-	0.1	-
159	354708.46	2245492.61	354708.46	2245492.61	-	0.1	-
156	354729.30	2245503.21	354729.30	2245503.21	-	0.1	-

### 2. Сведения о частях границ уточняемого земельного участка с кадастровым номером 25:33:180121:202 :

Обозначение части границ		Горизонтальное проложение (S), м	Описание прохождения части границ	Сведения о согласовании местоположения границ (согласовано/спорное)
от т.	до т.			
1	2	3	4	5
156	157	28.34	-	-
157	158	22.82	-	-
158	159	28.80	-	-
159	156	23.38	-	-

### 3. Сведения о характеристиках уточняемого земельного участка с кадастровым номером 25:33:180121:202 :

№ п/п	Наименование характеристики	Значение характеристики
1	2	3
1.	Сведения об адресе земельного участка	-
1.1.	Сведения об ином месте нахождения земельного участка, не являющегося объектом адресации, в структурированном виде	-
1.2.	Дополнительные сведения о месте нахождения земельного участка	-
2.	Площадь земельного участка ± величина погрешности определения (вычисления) площади (P ± ΔP), м2	660 ± 9
3.	Формула, примененная для расчета предельной допустимой погрешности определения площади земельного участка, с подставленными значениями и итоговые (вычисленные) значения (ΔP), м2	$\Delta P = 3.5 * Mt * \sqrt{P} = 3.5 * 0,1 * \sqrt{660} = 9$
4.	Площадь земельного участка согласно сведениям Единого государственного реестра недвижимости (Pкад), м2	660
5.	Оценка расхождения P и Pкад (P - Pкад), м2	-
6.	Предельные минимальный и максимальный размеры земельного участка (Pмин и Pмакс), м2	-

**3. Сведения о характеристиках уточняемого земельного участка с кадастровым номером 25:33:180121:202 :**

<b>№ п/п</b>	<b>Наименование характеристики</b>	<b>Значение характеристики</b>
<b>1</b>	<b>2</b>	<b>3</b>
7.	Кадастровый номер или иной государственный учетный номер (инвентарный) объекта недвижимости, расположенного на земельном участке	-
8.	Вид (виды) разрешенного использования	Хранение автотранспорта (код 2.7.1); размещение гаражей для собственных нужд (код 2.7.2)
8.1.	Дополнительные сведения об использовании земельного участка	-
9.	Сведения о земельных участках (землях общего пользования, территории общего пользования), посредством которых обеспечивается доступ	Земли общего пользования
10.	Иные сведения	-

**4. Пояснения к сведениям об уточняемом земельном участке с кадастровым номером 25:33:180121:202 :**

1.	-
----	---

## Сведения об уточняемых земельных участках, необходимые для исправления реестровых ошибок в сведениях о местоположении их границ

**1. Сведения о характерных точках границ уточняемого земельного участка с кадастровым номером 25:33:180121:192 :**

Система координат МСК 25, зона 2					Зона № 2		
Обозначение характерных точек границ	Координаты, м				Метод определения координат	Формулы, примененные для расчета средней квадратической погрешности определения координат характерных точек границ (Mt), с подставленными в такие формулы значениями и итоговые (вычисленные) значения Mt, м	Описание закрепления точки
	содержатся в Едином государственном реестре недвижимости		определены в результате выполнения комплексных кадастровых работ				
	X	Y	X	Y			
1	2	3	4	5	6	7	8
160	354663.87	2245666.14	354663.87	2245666.14	-	0.09	Закрепление отсутствует
161	354663.79	2245666.62	354663.79	2245666.62	-	0.09	Закрепление отсутствует
162	354663.33	2245675.42	354663.33	2245675.42	-	0.09	Закрепление отсутствует
163	354659.67	2245695.96	354659.67	2245695.96	-	0.09	Закрепление отсутствует
164	354658.58	2245701.56	354658.58	2245701.56	-	0.09	Закрепление отсутствует
165	354644.96	2245673.85	354644.96	2245673.85	-	0.09	Закрепление отсутствует
166	354645.93	2245664.30	354645.93	2245664.30	-	0.09	Закрепление отсутствует
167	354647.42	2245655.63	354647.42	2245655.63	-	0.09	Закрепление отсутствует
168	354647.86	2245656.06	354647.86	2245656.06	-	0.09	Закрепление отсутствует
169	354657.20	2245664.38	354657.20	2245664.38	-	0.09	Закрепление отсутствует
160	354663.87	2245666.14	354663.87	2245666.14	-	0.09	Закрепление отсутствует

**2. Сведения о частях границ уточняемого земельного участка с кадастровым номером 25:33:180121:192 :**

Обозначение части границ		Горизонтальное проложение (S), м	Описание прохождения части границ	Сведения о согласовании местоположения границ (согласовано/спорное)
от т.	до т.			
1	2	3	4	5
160	161	0.49	-	-
161	162	8.81	-	-
162	163	20.86	-	-
163	164	5.71	-	-
164	165	30.88	-	-
165	166	9.60	-	-
166	167	8.80	-	-
167	168	0.62	-	-
168	169	12.51	-	-
169	160	6.90	-	-

<b>3. Сведения о характеристиках уточняемого земельного участка с кадастровым номером 25:33:180121:192 :</b>		
<b>№ п/п</b>	<b>Наименование характеристики</b>	<b>Значение характеристики</b>
<b>1</b>	<b>2</b>	<b>3</b>
1.	Сведения об адресе земельного участка	-
1.1.	Сведения об ином месте нахождения земельного участка, не являющегося объектом адресации, в структурированном виде	-
1.2.	Дополнительные сведения о месте нахождения земельного участка	-
2.	Площадь земельного участка ± величина погрешности определения (вычисления) площади ( $P \pm \Delta P$ ), м2	475 ± 8
3.	Формула, примененная для расчета предельной допустимой погрешности определения площади земельного участка, с подставленными значениями и итоговые (вычисленные) значения ( $\Delta P$ ), м2	$\Delta P = 3.5 * M_t * \sqrt{P} = 3.5 * 0,1 * \sqrt{475} = 8$
4.	Площадь земельного участка согласно сведениям Единого государственного реестра недвижимости ( $R_{\text{кад}}$ ), м2	475
5.	Оценка расхождения $P$ и $R_{\text{кад}}$ ( $P - R_{\text{кад}}$ ), м2	-
6.	Предельные минимальный и максимальный размеры земельного участка ( $R_{\text{мин}}$ и $R_{\text{макс}}$ ), м2	- -
7.	Кадастровый номер или иной государственный учетный номер (инвентарный) объекта недвижимости, расположенного на земельном участке	-
8.	Вид (виды) разрешенного использования	для размещения автомобильной дороги от ППДИ до 2-го участка
8.1.	Дополнительные сведения об использовании земельного участка	-
9.	Сведения о земельных участках (землях общего пользования, территории общего пользования), посредством которых обеспечивается доступ	Земли общего пользования
10.	Иные сведения	-
<b>4. Пояснения к сведениям об уточняемом земельном участке с кадастровым номером 25:33:180121:192 :</b>		
1.	-	

## Сведения об уточняемых земельных участках, необходимые для исправления реестровых ошибок в сведениях о местоположении их границ

**1. Сведения о характерных точках границ уточняемого земельного участка с кадастровым номером 25:33:180121:191 :**

Система координат МСК 25, зона 2					Зона № 2		
Обозначение характерных точек границ	Координаты, м				Метод определения координат	Формулы, примененные для расчета средней квадратической погрешности определения координат характерных точек границ (Mt), с подставленными значениями и итоговые (вычисленные) значения Mt, м	Описание закрепления точки
	содержатся в Едином государственном реестре недвижимости		определены в результате выполнения комплексных кадастровых работ				
	X	Y	X	Y			
1	2	3	4	5	6	7	8
170	354676.92	2245628.81	354676.92	2245628.81	-	0.09	Закрепление отсутствует
171	354670.90	2245640.92	354670.90	2245640.92	-	0.09	Закрепление отсутствует
172	354673.20	2245630.99	354673.20	2245630.99	-	0.09	Закрепление отсутствует
173	354670.02	2245626.18	354670.02	2245626.18	-	0.09	Закрепление отсутствует
174	354670.57	2245626.39	354670.57	2245626.39	-	0.09	Закрепление отсутствует
170	354676.92	2245628.81	354676.92	2245628.81	-	0.09	Закрепление отсутствует

**2. Сведения о частях границ уточняемого земельного участка с кадастровым номером 25:33:180121:191 :**

Обозначение части границ		Горизонтальное проложение (S), м	Описание прохождения части границ	Сведения о согласовании местоположения границ (согласовано/спорное)
от т.	до т.			
1	2	3	4	5
170	171	13.52	-	-
171	172	10.19	-	-
172	173	5.77	-	-
173	174	0.59	-	-
174	170	6.80	-	-

**3. Сведения о характеристиках уточняемого земельного участка с кадастровым номером 25:33:180121:191 :**

№ п/п	Наименование характеристики	Значение характеристики
1	2	3
1.	Сведения об адресе земельного участка	-
1.1.	Сведения об ином месте нахождения земельного участка, не являющегося объектом адресации, в структурированном виде	-
1.2.	Дополнительные сведения о месте нахождения земельного участка	-
2.	Площадь земельного участка ± величина погрешности определения (вычисления) площади ( $P \pm \Delta P$ ), м <sup>2</sup>	$28 \pm 2$
3.	Формула, примененная для расчета предельной допустимой погрешности определения площади земельного участка, с подставленными значениями и итоговые (вычисленные) значения ( $\Delta P$ ), м <sup>2</sup>	$\Delta P = 3.5 * Mt * \sqrt{P} = 3.5 * 0,1 * \sqrt{28} = 2$

<b>3. Сведения о характеристиках уточняемого земельного участка с кадастровым номером 25:33:180121:191 :</b>		
<b>№ п/п</b>	<b>Наименование характеристики</b>	<b>Значение характеристики</b>
<b>1</b>	<b>2</b>	<b>3</b>
4.	Площадь земельного участка согласно сведениям Единого государственного реестра недвижимости (Ркад), м2	28
5.	Оценка расхождения Р и Ркад (Р - Ркад), м2	-
6.	Предельные минимальный и максимальный размеры земельного участка (Рмин и Рмакс), м2	- -
7.	Кадастровый номер или иной государственный учетный номер (инвентарный) объекта недвижимости, расположенного на земельном участке	-
8.	Вид (виды) разрешенного использования	для размещения автомобильной дороги от ППДИ до 2-го участка
8.1.	Дополнительные сведения об использовании земельного участка	-
9.	Сведения о земельных участках (землях общего пользования, территории общего пользования), посредством которых обеспечивается доступ	Земли общего пользования
10.	Иные сведения	-
<b>4. Пояснения к сведениям об уточняемом земельном участке с кадастровым номером 25:33:180121:191 :</b>		
1.	-	

## Сведения об уточняемых земельных участках, необходимые для исправления реестровых ошибок в сведениях о местоположении их границ

**1. Сведения о характерных точках границ уточняемого земельного участка с кадастровым номером 25:33:180121:190 :**

Система координат МСК 25, зона 2					Зона № 2		
Обозначение характерных точек границ	Координаты, м				Метод определения координат	Формулы, примененные для расчета средней квадратической погрешности определения координат характерных точек границ (Mt), с подставленными в такие формулы значениями и итоговые (вычисленные) значения Mt, м	Описание закрепления точки
	содержатся в Едином государственном реестре недвижимости		определены в результате выполнения комплексных кадастровых работ				
	X	Y	X	Y			
1	2	3	4	5	6	7	8
172	354673.20	2245630.99	354673.20	2245630.99	-	0.09	Закрепление отсутствует
171	354670.90	2245640.92	354670.90	2245640.92	-	0.09	Закрепление отсутствует
175	354670.45	2245641.82	354670.45	2245641.82	-	0.09	Закрепление отсутствует
176	354665.22	2245658.18	354665.22	2245658.18	-	0.09	Закрепление отсутствует
160	354663.87	2245666.14	354663.87	2245666.14	-	0.09	Закрепление отсутствует
169	354657.20	2245664.38	354657.20	2245664.38	-	0.09	Закрепление отсутствует
168	354647.86	2245656.06	354647.86	2245656.06	-	0.09	Закрепление отсутствует
167	354647.42	2245655.63	354647.42	2245655.63	-	0.09	Закрепление отсутствует
177	354647.60	2245654.48	354647.60	2245654.48	-	0.09	Закрепление отсутствует
178	354649.09	2245648.48	354649.09	2245648.48	-	0.09	Закрепление отсутствует
179	354650.10	2245644.48	354650.10	2245644.48	-	0.09	Закрепление отсутствует
180	354654.37	2245633.74	354654.37	2245633.74	-	0.09	Закрепление отсутствует
181	354662.45	2245628.32	354662.45	2245628.32	-	0.09	Закрепление отсутствует
182	354664.83	2245624.19	354664.83	2245624.19	-	0.09	Закрепление отсутствует
173	354670.02	2245626.18	354670.02	2245626.18	-	0.09	Закрепление отсутствует
172	354673.20	2245630.99	354673.20	2245630.99	-	0.09	Закрепление отсутствует

**2. Сведения о частях границ уточняемого земельного участка с кадастровым номером 25:33:180121:190 :**

Обозначение части границ		Горизонтальное проложение (S), м	Описание прохождения части границ	Сведения о согласовании местоположения границ (согласовано/спорное)
от т.	до т.			
1	2	3	4	5
172	171	10.19	-	-
171	175	1.01	-	-
175	176	17.18	-	-

**2. Сведения о частях границ уточняемого земельного участка с кадастровым номером 25:33:180121:190 :**

Обозначение части границ		Горизонтальное проложение (S), м	Описание прохождения части границ	Сведения о согласовании местоположения границ (согласовано/спорное)
от т.	до т.			
1	2	3	4	5
176	160	8.07	-	-
160	169	6.90	-	-
169	168	12.51	-	-
168	167	0.62	-	-
167	177	1.16	-	-
177	178	6.18	-	-
178	179	4.13	-	-
179	180	11.56	-	-
180	181	9.73	-	-
181	182	4.77	-	-
182	173	5.56	-	-
173	172	5.77	-	-

**3. Сведения о характеристиках уточняемого земельного участка с кадастровым номером 25:33:180121:190 :**

№ п/п	Наименование характеристики	Значение характеристики
1	2	3
1.	Сведения об адресе земельного участка	-
1.1.	Сведения об ином месте нахождения земельного участка, не являющегося объектом адресации, в структурированном виде	-
1.2.	Дополнительные сведения о месте нахождения земельного участка	-
2.	Площадь земельного участка ± величина погрешности определения (вычисления) площади ( $P \pm \Delta P$ ), м <sup>2</sup>	634 ± 9
3.	Формула, примененная для расчета предельной допустимой погрешности определения площади земельного участка, с подставленными значениями и итоговые (вычисленные) значения ( $\Delta P$ ), м <sup>2</sup>	$\Delta P = 3.5 * M_t * \sqrt{P} = 3.5 * 0,1 * \sqrt{634} = 9$
4.	Площадь земельного участка согласно сведениям Единого государственного реестра недвижимости (Р <sub>кад</sub> ), м <sup>2</sup>	634
5.	Оценка расхождения Р и Р <sub>кад</sub> (Р - Р <sub>кад</sub> ), м <sup>2</sup>	-
6.	Предельные минимальный и максимальный размеры земельного участка (Р <sub>мин</sub> и Р <sub>макс</sub> ), м <sup>2</sup>	- -
7.	Кадастровый номер или иной государственный учетный номер (инвентарный) объекта недвижимости, расположенного на земельном участке	-
8.	Вид (виды) разрешенного использования	объекты инженерной инфраструктуры, необходимые для функционирования зоны
8.1.	Дополнительные сведения об использовании земельного участка	-
9.	Сведения о земельных участках (землях общего пользования, территории общего пользования), посредством которых обеспечивается доступ	Земли общего пользования
10.	Иные сведения	-

**4. Пояснения к сведениям об уточняемом земельном участке с кадастровым номером 25:33:180121:190 :**

1.	-
----	---

## Сведения об уточняемых земельных участках, необходимые для исправления реестровых ошибок в сведениях о местоположении их границ

**1. Сведения о характерных точках границ уточняемого земельного участка с кадастровым номером 25:33:180121:189 :**

Система координат МСК 25, зона 2					Зона № 2		
Обозначение характерных точек границ	Координаты, м				Метод определения координат	Формулы, примененные для расчета средней квадратической погрешности определения координат характерных точек границ (Mt), с подставленными значениями и итоговые (вычисленные) значения Mt, м	Описание закрепления точки
	содержатся в Едином государственном реестре недвижимости		определены в результате выполнения комплексных кадастровых работ				
	X	Y	X	Y			
1	2	3	4	5	6	7	8
183	354670.89	2245640.94	354670.89	2245640.94	-	0.09	-
184	354667.33	2245656.30	354667.33	2245656.30	-	0.09	-
185	354664.98	2245666.43	354664.98	2245666.43	-	0.09	-
186	354663.88	2245666.14	354663.88	2245666.14	-	0.09	-
176	354665.22	2245658.18	354665.22	2245658.18	-	0.09	-
175	354670.45	2245641.82	354670.45	2245641.82	-	0.09	-
183	354670.89	2245640.94	354670.89	2245640.94	-	0.09	-

**2. Сведения о частях границ уточняемого земельного участка с кадастровым номером 25:33:180121:189 :**

Обозначение части границ		Горизонтальное проложение (S), м	Описание прохождения части границ	Сведения о согласовании местоположения границ (согласовано/спорное)
от т.	до т.			
1	2	3	4	5
183	184	15.77	-	-
184	185	10.40	-	-
185	186	1.14	-	-
186	176	8.07	-	-
176	175	17.18	-	-
175	183	0.98	-	-

**3. Сведения о характеристиках уточняемого земельного участка с кадастровым номером 25:33:180121:189 :**

№ п/п	Наименование характеристики	Значение характеристики
1	2	3
1.	Сведения об адресе земельного участка	-
1.1.	Сведения об ином месте нахождения земельного участка, не являющегося объектом адресации, в структурированном виде	-
1.2.	Дополнительные сведения о месте нахождения земельного участка	-
2.	Площадь земельного участка ± величина погрешности определения (вычисления) площади ( $P \pm \Delta P$ ), м <sup>2</sup>	$27 \pm 2$
3.	Формула, примененная для расчета предельной допустимой погрешности определения площади земельного участка, с подставленными значениями и итоговые (вычисленные) значения ( $\Delta P$ ), м <sup>2</sup>	$\Delta P = 3.5 * Mt * \sqrt{P} = 3.5 * 0,1 * \sqrt{27} = 2$

**3. Сведения о характеристиках уточняемого земельного участка с кадастровым номером 25:33:180121:189 :**

№ п/п	Наименование характеристики	Значение характеристики
1	2	3
4.	Площадь земельного участка согласно сведениям Единого государственного реестра недвижимости (Ркад), м2	27
5.	Оценка расхождения Р и Ркад (Р - Ркад), м2	-
6.	Предельные минимальный и максимальный размеры земельного участка (Рмин и Рмакс), м2	- -
7.	Кадастровый номер или иной государственный учетный номер (инвентарный) объекта недвижимости, расположенного на земельном участке	-
8.	Вид (виды) разрешенного использования	объекты инженерной инфраструктуры, необходимые для функционирования зоны
8.1.	Дополнительные сведения об использовании земельного участка	-
9.	Сведения о земельных участках (землях общего пользования, территории общего пользования), посредством которых обеспечивается доступ	Земли общего пользования
10.	Иные сведения	-

**4. Пояснения к сведениям об уточняемом земельном участке с кадастровым номером 25:33:180121:189 :**

1.	-
----	---

## Сведения об уточняемых земельных участках, необходимые для исправления реестровых ошибок в сведениях о местоположении их границ

**1. Сведения о характерных точках границ уточняемого земельного участка с кадастровым номером 25:33:180121:188 :**

Система координат МСК 25, зона 2					Зона № 2		
Обозначение характерных точек границ	Координаты, м				Метод определения координат	Формулы, примененные для расчета средней квадратической погрешности определения координат характерных точек границ (Mt), с подставленными в такие формулы значениями и итоговые (вычисленные) значения Mt, м	Описание закрепления точки
	содержатся в Едином государственном реестре недвижимости		определены в результате выполнения комплексных кадастровых работ				
	X	Y	X	Y			
1	2	3	4	5	6	7	8
180	354654.37	2245633.74	354654.37	2245633.74	-	0.09	-
179	354650.10	2245644.48	354650.10	2245644.48	-	0.09	-
178	354649.09	2245648.48	354649.09	2245648.48	-	0.09	-
177	354647.60	2245654.48	354647.60	2245654.48	-	0.09	-
187	354647.40	2245655.62	354647.40	2245655.62	-	0.09	-
188	354637.05	2245645.55	354637.05	2245645.55	-	0.09	-
189	354639.20	2245643.91	354639.20	2245643.91	-	0.09	-
180	354654.37	2245633.74	354654.37	2245633.74	-	0.09	-

**2. Сведения о частях границ уточняемого земельного участка с кадастровым номером 25:33:180121:188 :**

Обозначение части границ		Горизонтальное проложение (S), м	Описание прохождения части границ	Сведения о согласовании местоположения границ (согласовано/спорное)
от т.	до т.			
1	2	3	4	5
180	179	11.56	-	-
179	178	4.13	-	-
178	177	6.18	-	-
177	187	1.16	-	-
187	188	14.44	-	-
188	189	2.70	-	-
189	180	18.26	-	-

**3. Сведения о характеристиках уточняемого земельного участка с кадастровым номером 25:33:180121:188 :**

№ п/п	Наименование характеристики	Значение характеристики
1	2	3
1.	Сведения об адресе земельного участка	-
1.1.	Сведения об ином месте нахождения земельного участка, не являющегося объектом адресации, в структурированном виде	-
1.2.	Дополнительные сведения о месте нахождения земельного участка	-
2.	Площадь земельного участка ± величина погрешности определения (вычисления) площади ( $P \pm \Delta P$ ), м <sup>2</sup>	140 ± 4

<b>3. Сведения о характеристиках уточняемого земельного участка с кадастровым номером 25:33:180121:188 :</b>		
<b>№ п/п</b>	<b>Наименование характеристики</b>	<b>Значение характеристики</b>
<b>1</b>	<b>2</b>	<b>3</b>
3.	Формула, примененная для расчета предельной допустимой погрешности определения площади земельного участка, с подставленными значениями и итоговые (вычисленные) значения ( $\Delta P$ ), м2	$\Delta P=3.5*Mt*\sqrt{P}=3.5*0,1*\sqrt{140}=4$
4.	Площадь земельного участка согласно сведениям Единого государственного реестра недвижимости (Ркад), м2	140
5.	Оценка расхождения P и Ркад (P - Ркад), м2	-
6.	Предельные минимальный и максимальный размеры земельного участка (Рмин и Рмакс), м2	- -
7.	Кадастровый номер или иной государственный учетный номер (инвентарный) объекта недвижимости, расположенного на земельном участке	-
8.	Вид (виды) разрешенного использования	объекты инженерной инфраструктуры, необходимые для функционирования зоны
8.1.	Дополнительные сведения об использовании земельного участка	-
9.	Сведения о земельных участках (землях общего пользования, территории общего пользования), посредством которых обеспечивается доступ	Земли общего пользования
10.	Иные сведения	-
<b>4. Пояснения к сведениям об уточняемом земельном участке с кадастровым номером 25:33:180121:188 :</b>		
1.	-	

## Сведения об уточняемых земельных участках, необходимые для исправления реестровых ошибок в сведениях о местоположении их границ

### 1. Сведения о характерных точках границ уточняемого земельного участка с кадастровым номером 25:33:180121:187 :

Система координат МСК 25, зона 2					Зона № 2		
Обозначение характерных точек границ	Координаты, м				Метод определения координат	Формулы, примененные для расчета средней квадратической погрешности определения координат характерных точек границ (Mt), с подставленными значениями и итоговые (вычисленные) значения Mt, м	Описание закрепления точки
	содержатся в Едином государственном реестре недвижимости		определены в результате выполнения комплексных кадастровых работ				
	X	Y	X	Y			
1	2	3	4	5	6	7	8
190	354666.63	2245621.04	354666.63	2245621.04	-	0.09	-
191	354670.01	2245626.16	354670.01	2245626.16	-	0.09	-
192	354664.84	2245624.19	354664.84	2245624.19	-	0.09	-
190	354666.63	2245621.04	354666.63	2245621.04	-	0.09	-

### 2. Сведения о частях границ уточняемого земельного участка с кадастровым номером 25:33:180121:187 :

Обозначение части границ		Горизонтальное проложение (S), м	Описание прохождения части границ	Сведения о согласовании местоположения границ (согласовано/спорное)
от т.	до т.			
1	2	3	4	5
190	191	6.14	-	-
191	192	5.53	-	-
192	190	3.62	-	-

### 3. Сведения о характеристиках уточняемого земельного участка с кадастровым номером 25:33:180121:187 :

№ п/п	Наименование характеристики	Значение характеристики
1	2	3
1.	Сведения об адресе земельного участка	-
1.1.	Сведения об ином месте нахождения земельного участка, не являющегося объектом адресации, в структурированном виде	-
1.2.	Дополнительные сведения о месте нахождения земельного участка	-
2.	Площадь земельного участка ± величина погрешности определения (вычисления) площади ( $P \pm \Delta P$ ), м <sup>2</sup>	$10 \pm 1$
3.	Формула, примененная для расчета предельной допустимой погрешности определения площади земельного участка, с подставленными значениями и итоговые (вычисленные) значения ( $\Delta P$ ), м <sup>2</sup>	$\Delta P = 3.5 * Mt * \sqrt{P} = 3.5 * 0,1 * \sqrt{10} = 1$
4.	Площадь земельного участка согласно сведениям Единого государственного реестра недвижимости ( $P_{\text{кад}}$ ), м <sup>2</sup>	10
5.	Оценка расхождения $P$ и $P_{\text{кад}}$ ( $P - P_{\text{кад}}$ ), м <sup>2</sup>	-
6.	Предельные минимальный и максимальный размеры земельного участка ( $R_{\text{мин}}$ и $R_{\text{макс}}$ ), м <sup>2</sup>	-
7.	Кадастровый номер или иной государственный учетный номер (инвентарный) объекта недвижимости, расположенного на земельном участке	-

**3. Сведения о характеристиках уточняемого земельного участка с кадастровым номером 25:33:180121:187 :**

№ п/п	Наименование характеристики	Значение характеристики
1	2	3
8.	Вид (виды) разрешенного использования	объекты инженерной инфраструктуры, необходимые для функционирования зоны
8.1.	Дополнительные сведения об использовании земельного участка	-
9.	Сведения о земельных участках (землях общего пользования, территории общего пользования), посредством которых обеспечивается доступ	Земли общего пользования
10.	Иные сведения	-

**4. Пояснения к сведениям об уточняемом земельном участке с кадастровым номером 25:33:180121:187 :**

1.	-
----	---

## Сведения об уточняемых земельных участках, необходимые для исправления реестровых ошибок в сведениях о местоположении их границ

**1. Сведения о характерных точках границ уточняемого земельного участка с кадастровым номером 25:33:180121:186 :**

Система координат МСК 25, зона 2					Зона № 2		
Обозначение характерных точек границ	Координаты, м				Метод определения координат	Формулы, примененные для расчета средней квадратической погрешности определения координат характерных точек границ (Mt), с подставленными в такие формулы значениями и итоговые (вычисленные) значения Mt, м	Описание закрепления точки
	содержатся в Едином государственном реестре недвижимости		определены в результате выполнения комплексных кадастровых работ				
	X	Y	X	Y			
1	2	3	4	5	6	7	8
193	354854.22	2245592.17	354854.22	2245592.17	-	0.09	-
194	354850.90	2245600.13	354850.90	2245600.13	-	0.09	-
195	354835.07	2245617.17	354835.07	2245617.17	-	0.09	-
196	354828.90	2245612.19	354828.90	2245612.19	-	0.09	-
197	354816.07	2245601.81	354816.07	2245601.81	-	0.09	-
198	354811.28	2245596.94	354811.28	2245596.94	-	0.09	-
199	354830.62	2245572.80	354830.62	2245572.80	-	0.09	-
193	354854.22	2245592.17	354854.22	2245592.17	-	0.09	-

**2. Сведения о частях границ уточняемого земельного участка с кадастровым номером 25:33:180121:186 :**

Обозначение части границ		Горизонтальное проложение (S), м	Описание прохождения части границ	Сведения о согласовании местоположения границ (согласовано/спорное)
от т.	до т.			
1	2	3	4	5
193	194	8.62	-	-
194	195	23.26	-	-
195	196	7.93	-	-
196	197	16.50	-	-
197	198	6.83	-	-
198	199	30.93	-	-
199	193	30.53	-	-

**3. Сведения о характеристиках уточняемого земельного участка с кадастровым номером 25:33:180121:186 :**

№ п/п	Наименование характеристики	Значение характеристики
1	2	3
1.	Сведения об адресе земельного участка	-
1.1.	Сведения об ином месте нахождения земельного участка, не являющегося объектом адресации, в структурированном виде	-
1.2.	Дополнительные сведения о месте нахождения земельного участка	-
2.	Площадь земельного участка ± величина погрешности определения (вычисления) площади ( $P \pm \Delta P$ ), м <sup>2</sup>	1008 ± 11

<b>3. Сведения о характеристиках уточняемого земельного участка с кадастровым номером 25:33:180121:186 :</b>		
<b>№ п/п</b>	<b>Наименование характеристики</b>	<b>Значение характеристики</b>
<b>1</b>	<b>2</b>	<b>3</b>
3.	Формула, примененная для расчета предельной допустимой погрешности определения площади земельного участка, с подставленными значениями и итоговые (вычисленные) значения ( $\Delta P$ ), м2	$\Delta P=3.5*Мт*\sqrt{P}=3.5*0,1*\sqrt{1008}=11$
4.	Площадь земельного участка согласно сведениям Единого государственного реестра недвижимости (Ркад), м2	1008
5.	Оценка расхождения Р и Ркад (Р - Ркад), м2	-
6.	Предельные минимальный и максимальный размеры земельного участка (Рмин и Рмакс), м2	- -
7.	Кадастровый номер или иной государственный учетный номер (инвентарный) объекта недвижимости, расположенного на земельном участке	-
8.	Вид (виды) разрешенного использования	Для размещения зданий, сооружений и территории для обслуживания психоневрологического интерната
8.1.	Дополнительные сведения об использовании земельного участка	-
9.	Сведения о земельных участках (землях общего пользования, территории общего пользования), посредством которых обеспечивается доступ	Земли общего пользования
10.	Иные сведения	-
<b>4. Пояснения к сведениям об уточняемом земельном участке с кадастровым номером 25:33:180121:186 :</b>		
1.	-	

## Сведения об уточняемых земельных участках, необходимые для исправления реестровых ошибок в сведениях о местоположении их границ

**1. Сведения о характерных точках границ уточняемого земельного участка с кадастровым номером 25:33:180121:185 :**

Система координат МСК 25, зона 2					Зона № 2		
Обозначение характерных точек границ	Координаты, м				Метод определения координат	Формулы, примененные для расчета средней квадратической погрешности определения координат характерных точек границ (Mt), с подставленными в такие формулы значениями и итоговые (вычисленные) значения Mt, м	Описание закрепления точки
	содержатся в Едином государственном реестре недвижимости		определены в результате выполнения комплексных кадастровых работ				
	X	Y	X	Y			
1	2	3	4	5	6	7	8
200	354658.62	2245535.58	354658.62	2245535.58	-	0.09	-
201	354691.38	2245550.61	354691.38	2245550.61	-	0.09	-
202	354693.89	2245551.06	354693.89	2245551.06	-	0.09	-
203	354697.33	2245553.34	354697.33	2245553.34	-	0.09	-
204	354697.57	2245552.99	354697.57	2245552.99	-	0.09	-
205	354699.49	2245554.31	354699.49	2245554.31	-	0.09	-
206	354699.27	2245554.63	354699.27	2245554.63	-	0.09	-
207	354701.67	2245556.22	354701.67	2245556.22	-	0.09	-
208	354698.71	2245560.66	354698.71	2245560.66	-	0.09	-
209	354699.90	2245561.46	354699.90	2245561.46	-	0.09	-
210	354698.71	2245563.25	354698.71	2245563.25	-	0.09	-
211	354697.52	2245562.45	354697.52	2245562.45	-	0.09	-
212	354691.99	2245570.78	354691.99	2245570.78	-	0.09	-
213	354694.45	2245572.39	354694.45	2245572.39	-	0.09	-
214	354674.47	2245607.40	354674.47	2245607.40	-	0.09	-
181	354662.45	2245628.32	354662.45	2245628.32	-	0.09	-
189	354639.20	2245643.91	354639.20	2245643.91	-	0.09	-
215	354634.05	2245647.81	354634.05	2245647.81	-	0.09	-
216	354633.69	2245647.44	354633.69	2245647.44	-	0.09	-
217	354631.83	2245649.21	354631.83	2245649.21	-	0.09	-
218	354627.83	2245652.98	354627.83	2245652.98	-	0.09	-
219	354626.31	2245655.19	354626.31	2245655.19	-	0.09	-
220	354624.78	2245657.46	354624.78	2245657.46	-	0.09	-
221	354546.28	2245617.14	354546.28	2245617.14	-	0.09	-
222	354489.99	2245587.62	354489.99	2245587.62	-	0.09	-
223	354453.73	2245569.29	354453.73	2245569.29	-	0.09	-
224	354444.95	2245564.63	354444.95	2245564.63	-	0.09	-
225	354460.90	2245542.83	354460.90	2245542.83	-	0.09	-
226	354507.12	2245475.75	354507.12	2245475.75	-	0.09	-
227	354534.59	2245436.37	354534.59	2245436.37	-	0.09	-
228	354562.88	2245451.36	354562.88	2245451.36	-	0.09	-

**1. Сведения о характерных точках границ уточняемого земельного участка с кадастровым номером 25:33:180121:185 :**

Система координат МСК 25, зона 2					Зона № 2		
Обозначение характерных точек границ	Координаты, м				Метод определения координат	Формулы, примененные для расчета средней квадратической погрешности определения координат характерных точек границ (Mt), с подставленными в такие формулы значениями и итоговые (вычисленные) значения Mt, м	Описание закрепления точки
	содержатся в Едином государственном реестре недвижимости		определены в результате выполнения комплексных кадастровых работ				
	X	Y	X	Y			
1	2	3	4	5	6	7	8
229	354592.92	2245477.96	354592.92	2245477.96	-	0.09	-
230	354610.55	2245496.30	354610.55	2245496.30	-	0.09	-
231	354613.98	2245498.56	354613.98	2245498.56	-	0.09	-
232	354634.91	2245520.61	354634.91	2245520.61	-	0.09	-
233	354638.05	2245523.06	354638.05	2245523.06	-	0.09	-
200	354658.62	2245535.58	354658.62	2245535.58	-	0.09	-

**2. Сведения о частях границ уточняемого земельного участка с кадастровым номером 25:33:180121:185 :**

Обозначение части границ		Горизонтальное проложение (S), м	Описание прохождения части границ	Сведения о согласовании местоположения границ (согласовано/спорное)
от т.	до т.			
1	2	3	4	5
200	201	36.04	-	-
201	202	2.55	-	-
202	203	4.13	-	-
203	204	0.42	-	-
204	205	2.33	-	-
205	206	0.39	-	-
206	207	2.88	-	-
207	208	5.34	-	-
208	209	1.43	-	-
209	210	2.15	-	-
210	211	1.43	-	-
211	212	10.00	-	-
212	213	2.94	-	-
213	214	40.31	-	-
214	181	24.13	-	-
181	189	27.99	-	-
189	215	6.46	-	-
215	216	0.52	-	-
216	217	2.57	-	-
217	218	5.50	-	-
218	219	2.68	-	-
219	220	2.74	-	-

**2. Сведения о частях границ уточняемого земельного участка с кадастровым номером 25:33:180121:185 :**

Обозначение части границ		Горизонтальное проложение (S), м	Описание прохождения части границ	Сведения о согласовании местоположения границ (согласовано/спорное)
от т.	до т.			
1	2	3	4	5
220	221	88.25	-	-
221	222	63.56	-	-
222	223	40.63	-	-
223	224	9.94	-	-
224	225	27.01	-	-
225	226	81.46	-	-
226	227	48.01	-	-
227	228	32.02	-	-
228	229	40.12	-	-
229	230	25.44	-	-
230	231	4.11	-	-
231	232	30.40	-	-
232	233	3.98	-	-
233	200	24.08	-	-

**3. Сведения о характеристиках уточняемого земельного участка с кадастровым номером 25:33:180121:185 :**

№ п/п	Наименование характеристики	Значение характеристики
1	2	3
1.	Сведения об адресе земельного участка	-
1.1.	Сведения об ином месте нахождения земельного участка, не являющегося объектом адресации, в структурированном виде	-
1.2.	Дополнительные сведения о месте нахождения земельного участка	-
2.	Площадь земельного участка ± величина погрешности определения (вычисления) площади ( $P \pm \Delta P$ ), м <sup>2</sup>	28929 ± 60
3.	Формула, примененная для расчета предельной допустимой погрешности определения площади земельного участка, с подставленными значениями и итоговые (вычисленные) значения ( $\Delta P$ ), м <sup>2</sup>	$\Delta P = 3.5 * M_t * \sqrt{P} = 3.5 * 0,1 * \sqrt{28929} = 60$
4.	Площадь земельного участка согласно сведениям Единого государственного реестра недвижимости (Ркад), м <sup>2</sup>	28932
5.	Оценка расхождения Р и Ркад ( $P - P_{кад}$ ), м <sup>2</sup>	3
6.	Предельные минимальный и максимальный размеры земельного участка ( $P_{мин}$ и $P_{макс}$ ), м <sup>2</sup>	- -
7.	Кадастровый номер или иной государственный учетный номер (инвентарный) объекта недвижимости, расположенного на земельном участке	-
8.	Вид (виды) разрешенного использования	Для размещения зданий, сооружений и территории для обслуживания психоневрологического интерната
8.1.	Дополнительные сведения об использовании земельного участка	-
9.	Сведения о земельных участках (землях общего пользования, территории общего пользования), посредством которых обеспечивается доступ	Земли общего пользования

**3. Сведения о характеристиках уточняемого земельного участка с кадастровым номером 25:33:180121:185 :**

№ п/п	Наименование характеристики	Значение характеристики
1	2	3
10.	Иные сведения	-

**4. Пояснения к сведениям об уточняемом земельном участке с кадастровым номером 25:33:180121:185 :**

1.	-
----	---

--	--

## Сведения об уточняемых земельных участках, необходимые для исправления реестровых ошибок в сведениях о местоположении их границ

**1. Сведения о характерных точках границ уточняемого земельного участка с кадастровым номером 25:33:180121:184 :**

Система координат МСК 25, зона 2					Зона № 2		
Обозначение характерных точек границ	Координаты, м				Метод определения координат	Формулы, примененные для расчета средней квадратической погрешности определения координат характерных точек границ (Mt), с подставленными значениями и итоговые (вычисленные) значения Mt, м	Описание закрепления точки
	содержатся в Едином государственном реестре недвижимости		определены в результате выполнения комплексных кадастровых работ				
	X	Y	X	Y			
1	2	3	4	5	6	7	8
234	354816.99	2245589.81	354816.99	2245589.81	-	0.09	-
198	354811.28	2245596.94	354811.28	2245596.94	-	0.09	-
235	354809.45	2245597.23	354809.45	2245597.23	-	0.09	-
236	354723.29	2245563.98	354723.29	2245563.98	-	0.09	-
237	354709.32	2245584.89	354709.32	2245584.89	-	0.09	-
238	354688.95	2245621.83	354688.95	2245621.83	-	0.09	-
239	354667.47	2245619.59	354667.47	2245619.59	-	0.09	-
240	354670.74	2245613.90	354670.74	2245613.90	-	0.09	-
241	354685.63	2245615.45	354685.63	2245615.45	-	0.09	-
242	354704.18	2245581.77	354704.18	2245581.77	-	0.09	-
243	354720.97	2245556.65	354720.97	2245556.65	-	0.09	-
244	354810.26	2245591.13	354810.26	2245591.13	-	0.09	-
234	354816.99	2245589.81	354816.99	2245589.81	-	0.09	-

**2. Сведения о частях границ уточняемого земельного участка с кадастровым номером 25:33:180121:184 :**

Обозначение части границ		Горизонтальное проложение (S), м	Описание прохождения части границ	Сведения о согласовании местоположения границ (согласовано/спорное)
от т.	до т.			
1	2	3	4	5
234	198	9.13	-	-
198	235	1.85	-	-
235	236	92.35	-	-
236	237	25.15	-	-
237	238	42.18	-	-
238	239	21.60	-	-
239	240	6.56	-	-
240	241	14.97	-	-
241	242	38.45	-	-
242	243	30.21	-	-
243	244	95.72	-	-
244	234	6.86	-	-

<b>3. Сведения о характеристиках уточняемого земельного участка с кадастровым номером 25:33:180121:184 :</b>		
<b>№ п/п</b>	<b>Наименование характеристики</b>	<b>Значение характеристики</b>
<b>1</b>	<b>2</b>	<b>3</b>
1.	Сведения об адресе земельного участка	-
1.1.	Сведения об ином месте нахождения земельного участка, не являющегося объектом адресации, в структурированном виде	-
1.2.	Дополнительные сведения о месте нахождения земельного участка	-
2.	Площадь земельного участка $\pm$ величина погрешности определения (вычисления) площади ( $P \pm \Delta P$ ), м2	1107 $\pm$ 12
3.	Формула, примененная для расчета предельной допустимой погрешности определения площади земельного участка, с подставленными значениями и итоговые (вычисленные) значения ( $\Delta P$ ), м2	$\Delta P = 3.5 * M_t * \sqrt{P} = 3.5 * 0,1 * \sqrt{1107} = 12$
4.	Площадь земельного участка согласно сведениям Единого государственного реестра недвижимости ( $R_{\text{кад}}$ ), м2	1107
5.	Оценка расхождения $P$ и $R_{\text{кад}}$ ( $P - R_{\text{кад}}$ ), м2	-
6.	Предельные минимальный и максимальный размеры земельного участка ( $R_{\text{мин}}$ и $R_{\text{макс}}$ ), м2	- -
7.	Кадастровый номер или иной государственный учетный номер (инвентарный) объекта недвижимости, расположенного на земельном участке	-
8.	Вид (виды) разрешенного использования	Для размещения зданий, сооружений и территории для обслуживания психоневрологического интерната
8.1.	Дополнительные сведения об использовании земельного участка	-
9.	Сведения о земельных участках (землях общего пользования, территории общего пользования), посредством которых обеспечивается доступ	Земли общего пользования
10.	Иные сведения	-
<b>4. Пояснения к сведениям об уточняемом земельном участке с кадастровым номером 25:33:180121:184 :</b>		
1.	-	

## Сведения об уточняемых земельных участках, необходимые для исправления реестровых ошибок в сведениях о местоположении их границ

**1. Сведения о характерных точках границ уточняемого земельного участка с кадастровым номером 25:33:180121:183 :**

Система координат МСК 25, зона 2					Зона № 2		
Обозначение характерных точек границ	Координаты, м				Метод определения координат	Формулы, примененные для расчета средней квадратической погрешности определения координат характерных точек границ (Mt), с подставленными в такие формулы значениями и итоговые (вычисленные) значения Mt, м	Описание закрепления точки
	содержатся в Едином государственном реестре недвижимости		определены в результате выполнения комплексных кадастровых работ				
	X	Y	X	Y			
1	2	3	4	5	6	7	8
245	354463.10	2245352.83	354463.10	2245352.83	-	0.09	-
246	354475.08	2245365.12	354475.08	2245365.12	-	0.09	-
247	354440.45	2245400.67	354440.45	2245400.67	-	0.09	-
248	354375.70	2245337.55	354375.70	2245337.55	-	0.09	-
249	354367.89	2245313.20	354367.89	2245313.20	-	0.09	-
250	354402.96	2245313.66	354402.96	2245313.66	-	0.09	-
251	354428.57	2245328.25	354428.57	2245328.25	-	0.09	-
252	354439.90	2245338.77	354439.90	2245338.77	-	0.09	-
245	354463.10	2245352.83	354463.10	2245352.83	-	0.09	-

**2. Сведения о частях границ уточняемого земельного участка с кадастровым номером 25:33:180121:183 :**

Обозначение части границ		Горизонтальное проложение (S), м	Описание прохождения части границ	Сведения о согласовании местоположения границ (согласовано/спорное)
от т.	до т.			
1	2	3	4	5
245	246	17.16	-	-
246	247	49.63	-	-
247	248	90.43	-	-
248	249	25.57	-	-
249	250	35.07	-	-
250	251	29.47	-	-
251	252	15.46	-	-
252	245	27.13	-	-

**3. Сведения о характеристиках уточняемого земельного участка с кадастровым номером 25:33:180121:183 :**

№ п/п	Наименование характеристики	Значение характеристики
1	2	3
1.	Сведения об адресе земельного участка	-
1.1.	Сведения об ином месте нахождения земельного участка, не являющегося объектом адресации, в структурированном виде	-
1.2.	Дополнительные сведения о месте нахождения земельного участка	-

<b>3. Сведения о характеристиках уточняемого земельного участка с кадастровым номером 25:33:180121:183 :</b>		
<b>№ п/п</b>	<b>Наименование характеристики</b>	<b>Значение характеристики</b>
<b>1</b>	<b>2</b>	<b>3</b>
2.	Площадь земельного участка ± величина погрешности определения (вычисления) площади ( $P \pm \Delta P$ ), м <sup>2</sup>	4387 ± 23
3.	Формула, примененная для расчета предельной допустимой погрешности определения площади земельного участка, с подставленными значениями и итоговые (вычисленные) значения ( $\Delta P$ ), м <sup>2</sup>	$\Delta P = 3.5 * M_t * \sqrt{P} = 3.5 * 0,1 * \sqrt{4387} = 23$
4.	Площадь земельного участка согласно сведениям Единого государственного реестра недвижимости ( $R_{\text{кад}}$ ), м <sup>2</sup>	4387
5.	Оценка расхождения $P$ и $R_{\text{кад}}$ ( $P - R_{\text{кад}}$ ), м <sup>2</sup>	-
6.	Предельные минимальный и максимальный размеры земельного участка ( $R_{\text{мин}}$ и $R_{\text{макс}}$ ), м <sup>2</sup>	- -
7.	Кадастровый номер или иной государственный учетный номер (инвентарный) объекта недвижимости, расположенного на земельном участке	-
8.	Вид (виды) разрешенного использования	Для размещения зданий, сооружений и территории для обслуживания психоневрологического интерната
8.1.	Дополнительные сведения об использовании земельного участка	-
9.	Сведения о земельных участках (землях общего пользования, территории общего пользования), посредством которых обеспечивается доступ	Земли общего пользования
10.	Иные сведения	-
<b>4. Пояснения к сведениям об уточняемом земельном участке с кадастровым номером 25:33:180121:183 :</b>		
1.	-	

## Сведения об уточняемых земельных участках, необходимые для исправления реестровых ошибок в сведениях о местоположении их границ

### 1. Сведения о характерных точках границ уточняемого земельного участка с кадастровым номером 25:33:180121:182 :

Система координат МСК 25, зона 2					Зона № 2		
Обозначение характерных точек границ	Координаты, м				Метод определения координат	Формулы, примененные для расчета средней квадратической погрешности определения координат характерных точек границ (Mt), с подставленными в такие формулы значениями и итоговые (вычисленные) значения Mt, м	Описание закрепления точки
	содержатся в Едином государственном реестре недвижимости		определены в результате выполнения комплексных кадастровых работ				
	X	Y	X	Y			
1	2	3	4	5	6	7	8
253	354504.22	2245372.80	354504.22	2245372.80	-	0.09	-
254	354499.80	2245393.04	354499.80	2245393.04	-	0.09	-
255	354500.93	2245404.63	354500.93	2245404.63	-	0.09	-
256	354503.49	2245420.16	354503.49	2245420.16	-	0.09	-
257	354474.09	2245433.45	354474.09	2245433.45	-	0.09	-
247	354440.45	2245400.67	354440.45	2245400.67	-	0.09	-
246	354475.08	2245365.12	354475.08	2245365.12	-	0.09	-
258	354480.78	2245368.04	354480.78	2245368.04	-	0.09	-
259	354495.52	2245368.10	354495.52	2245368.10	-	0.09	-
253	354504.22	2245372.80	354504.22	2245372.80	-	0.09	-

### 2. Сведения о частях границ уточняемого земельного участка с кадастровым номером 25:33:180121:182 :

Обозначение части границ		Горизонтальное проложение (S), м	Описание прохождения части границ	Сведения о согласовании местоположения границ (согласовано/спорное)
от т.	до т.			
1	2	3	4	5
253	254	20.72	-	-
254	255	11.64	-	-
255	256	15.74	-	-
256	257	32.26	-	-
257	247	46.97	-	-
247	246	49.63	-	-
246	258	6.40	-	-
258	259	14.74	-	-
259	253	9.89	-	-

### 3. Сведения о характеристиках уточняемого земельного участка с кадастровым номером 25:33:180121:182 :

№ п/п	Наименование характеристики	Значение характеристики
1	2	3
1.	Сведения об адресе земельного участка	-

<b>3. Сведения о характеристиках уточняемого земельного участка с кадастровым номером 25:33:180121:182 :</b>		
<b>№ п/п</b>	<b>Наименование характеристики</b>	<b>Значение характеристики</b>
<b>1</b>	<b>2</b>	<b>3</b>
1.1.	Сведения об ином месте нахождения земельного участка, не являющегося объектом адресации, в структурированном виде	-
1.2.	Дополнительные сведения о месте нахождения земельного участка	-
2.	Площадь земельного участка $\pm$ величина погрешности определения (вычисления) площади ( $P \pm \Delta P$ ), м2	2767 $\pm$ 18
3.	Формула, примененная для расчета предельной допустимой погрешности определения площади земельного участка, с подставленными значениями и итоговые (вычисленные) значения ( $\Delta P$ ), м2	$\Delta P = 3.5 * M_t * \sqrt{P} = 3.5 * 0,1 * \sqrt{2767} = 18$
4.	Площадь земельного участка согласно сведениям Единого государственного реестра недвижимости ( $R_{кад}$ ), м2	2767
5.	Оценка расхождения $P$ и $R_{кад}$ ( $P - R_{кад}$ ), м2	-
6.	Предельные минимальный и максимальный размеры земельного участка ( $R_{мин}$ и $R_{макс}$ ), м2	- -
7.	Кадастровый номер или иной государственный учетный номер (инвентарный) объекта недвижимости, расположенного на земельном участке	-
8.	Вид (виды) разрешенного использования	Для размещения зданий, сооружений и территории для обслуживания психоневрологического интерната
8.1.	Дополнительные сведения об использовании земельного участка	-
9.	Сведения о земельных участках (землях общего пользования, территории общего пользования), посредством которых обеспечивается доступ	Земли общего пользования
10.	Иные сведения	-
<b>4. Пояснения к сведениям об уточняемом земельном участке с кадастровым номером 25:33:180121:182 :</b>		
1.	-	

## Сведения об уточняемых земельных участках, необходимые для исправления реестровых ошибок в сведениях о местоположении их границ

### 1. Сведения о характерных точках границ уточняемого земельного участка с кадастровым номером 25:33:180121:180 :

Система координат МСК 25, зона 2					Зона № 2		
Обозначение характерных точек границ	Координаты, м				Метод определения координат	Формулы, примененные для расчета средней квадратической погрешности определения координат характерных точек границ (Mt), с подставленными в такие формулы значениями и итоговые (вычисленные) значения Mt, м	Описание закрепления точки
	содержатся в Едином государственном реестре недвижимости		определены в результате выполнения комплексных кадастровых работ				
	X	Y	X	Y			
1	2	3	4	5	6	7	8
260	354530.04	2245614.53	354530.04	2245614.53	-	0.09	-
261	354493.03	2245677.55	354493.03	2245677.55	-	0.09	-
262	354525.69	2245706.39	354525.69	2245706.39	-	0.09	-
263	354501.50	2245752.85	354501.50	2245752.85	-	0.09	-
264	354474.31	2245735.36	354474.31	2245735.36	-	0.09	-
265	354473.90	2245731.32	354473.90	2245731.32	-	0.09	-
266	354476.23	2245705.40	354476.23	2245705.40	-	0.09	-
267	354468.71	2245678.77	354468.71	2245678.77	-	0.09	-
268	354443.00	2245631.13	354443.00	2245631.13	-	0.09	-
269	354439.40	2245625.85	354439.40	2245625.85	-	0.09	-
270	354434.73	2245621.49	354434.73	2245621.49	-	0.09	-
271	354389.95	2245590.07	354389.95	2245590.07	-	0.09	-
272	354387.35	2245589.33	354387.35	2245589.33	-	0.09	-
273	354372.32	2245571.52	354372.32	2245571.52	-	0.09	-
274	354374.38	2245552.26	354374.38	2245552.26	-	0.09	-
275	354426.65	2245438.83	354426.65	2245438.83	-	0.09	-
276	354454.94	2245465.75	354454.94	2245465.75	-	0.09	-
277	354441.82	2245488.10	354441.82	2245488.10	-	0.09	-
278	354452.51	2245519.60	354452.51	2245519.60	-	0.09	-
279	354426.19	2245575.66	354426.19	2245575.66	-	0.09	-
280	354462.94	2245580.88	354462.94	2245580.88	-	0.09	-
260	354530.04	2245614.53	354530.04	2245614.53	-	0.09	-

### 2. Сведения о частях границ уточняемого земельного участка с кадастровым номером 25:33:180121:180 :

Обозначение части границ		Горизонтальное положение (S), м	Описание прохождения части границ	Сведения о согласовании местоположения границ (согласовано/спорное)
от т.	до т.			
1	2	3	4	5
260	261	73.08	-	-
261	262	43.57	-	-
262	263	52.38	-	-

<b>2. Сведения о частях границ уточняемого земельного участка с кадастровым номером 25:33:180121:180 :</b>				
Обозначение части границ		Горизонтальное проложение (S), м	Описание прохождения части границ	Сведения о согласовании местоположения границ (согласовано/спорное)
от т.	до т.			
1	2	3	4	5
263	264	32.33	-	-
264	265	4.06	-	-
265	266	26.02	-	-
266	267	27.67	-	-
267	268	54.13	-	-
268	269	6.39	-	-
269	270	6.39	-	-
270	271	54.70	-	-
271	272	2.70	-	-
272	273	23.30	-	-
273	274	19.37	-	-
274	275	124.89	-	-
275	276	39.05	-	-
276	277	25.92	-	-
277	278	33.26	-	-
278	279	61.93	-	-
279	280	37.12	-	-
280	260	75.06	-	-
<b>3. Сведения о характеристиках уточняемого земельного участка с кадастровым номером 25:33:180121:180 :</b>				
№ п/п	Наименование характеристики		Значение характеристики	
1	2		3	
1.	Сведения об адресе земельного участка		-	
1.1.	Сведения об ином месте нахождения земельного участка, не являющегося объектом адресации, в структурированном виде		-	
1.2.	Дополнительные сведения о месте нахождения земельного участка		-	
2.	Площадь земельного участка ± величина погрешности определения (вычисления) площади ( $P \pm \Delta P$ ), м <sup>2</sup>		16493 ± 45	
3.	Формула, примененная для расчета предельной допустимой погрешности определения площади земельного участка, с подставленными значениями и итоговые (вычисленные) значения ( $\Delta P$ ), м <sup>2</sup>		$\Delta P = 3.5 * M_t * \sqrt{P} = 3.5 * 0,1 * \sqrt{16493} = 45$	
4.	Площадь земельного участка согласно сведениям Единого государственного реестра недвижимости (Р <sub>кад</sub> ), м <sup>2</sup>		16495	
5.	Оценка расхождения Р и Р <sub>кад</sub> (Р - Р <sub>кад</sub> ), м <sup>2</sup>		2	
6.	Предельные минимальный и максимальный размеры земельного участка (Р <sub>мин</sub> и Р <sub>макс</sub> ), м <sup>2</sup>		-	
7.	Кадастровый номер или иной государственный учетный номер (инвентарный) объекта недвижимости, расположенного на земельном участке		-	

**3. Сведения о характеристиках уточняемого земельного участка с кадастровым номером 25:33:180121:180 :**

<b>№ п/п</b>	<b>Наименование характеристики</b>	<b>Значение характеристики</b>
<b>1</b>	<b>2</b>	<b>3</b>
8.	Вид (виды) разрешенного использования	Для размещения зданий, сооружений и территории для обслуживания психоневрологического интерната
8.1.	Дополнительные сведения об использовании земельного участка	-
9.	Сведения о земельных участках (землях общего пользования, территории общего пользования), посредством которых обеспечивается доступ	Земли общего пользования
10.	Иные сведения	-

**4. Пояснения к сведениям об уточняемом земельном участке с кадастровым номером 25:33:180121:180 :**

1.	-
----	---

## Сведения об уточняемых земельных участках, необходимые для исправления реестровых ошибок в сведениях о местоположении их границ

**1. Сведения о характерных точках границ уточняемого земельного участка с кадастровым номером 25:33:180121:179 :**

Система координат МСК 25, зона 2					Зона № 2		
Обозначение характерных точек границ	Координаты, м				Метод определения координат	Формулы, примененные для расчета средней квадратической погрешности определения координат характерных точек границ (Mt), с подставленными значениями и итоговые (вычисленные) значения Mt, м	Описание закрепления точки
	содержатся в Едином государственном реестре недвижимости		определены в результате выполнения комплексных кадастровых работ				
	X	Y	X	Y			
1	2	3	4	5	6	7	8
281	354642.07	2245425.78	354642.07	2245425.78	-	0.09	-
282	354630.28	2245454.54	354630.28	2245454.54	-	0.09	-
283	354607.54	2245483.09	354607.54	2245483.09	-	0.09	-
284	354563.95	2245442.85	354563.95	2245442.85	-	0.09	-
285	354598.70	2245393.09	354598.70	2245393.09	-	0.09	-
281	354642.07	2245425.78	354642.07	2245425.78	-	0.09	-

**2. Сведения о частях границ уточняемого земельного участка с кадастровым номером 25:33:180121:179 :**

Обозначение части границ		Горизонтальное проложение (S), м	Описание прохождения части границ	Сведения о согласовании местоположения границ (согласовано/спорное)
от т.	до т.			
1	2	3	4	5
281	282	31.08	-	-
282	283	36.50	-	-
283	284	59.32	-	-
284	285	60.69	-	-
285	281	54.31	-	-

**3. Сведения о характеристиках уточняемого земельного участка с кадастровым номером 25:33:180121:179 :**

№ п/п	Наименование характеристики	Значение характеристики
1	2	3
1.	Сведения об адресе земельного участка	-
1.1.	Сведения об ином месте нахождения земельного участка, не являющегося объектом адресации, в структурированном виде	-
1.2.	Дополнительные сведения о месте нахождения земельного участка	-
2.	Площадь земельного участка ± величина погрешности определения (вычисления) площади ( $P \pm \Delta P$ ), м <sup>2</sup>	$3750 \pm 21$
3.	Формула, примененная для расчета предельной допустимой погрешности определения площади земельного участка, с подставленными значениями и итоговые (вычисленные) значения ( $\Delta P$ ), м <sup>2</sup>	$\Delta P = 3.5 * Mt * \sqrt{P} = 3.5 * 0,1 * \sqrt{3750} = 21$
4.	Площадь земельного участка согласно сведениям Единого государственного реестра недвижимости (Ркад), м <sup>2</sup>	3750

**3. Сведения о характеристиках уточняемого земельного участка с кадастровым номером 25:33:180121:179 :**

№ п/п	Наименование характеристики	Значение характеристики
1	2	3
5.	Оценка расхождения Р и Ркад (Р - Ркад), м2	-
6.	Предельные минимальный и максимальный размеры земельного участка (Рмин и Рмакс), м2	- -
7.	Кадастровый номер или иной государственный учетный номер (инвентарный) объекта недвижимости, расположенного на земельном участке	-
8.	Вид (виды) разрешенного использования	Для размещения зданий, сооружений и территории для обслуживания психоневрологического интерната
8.1.	Дополнительные сведения об использовании земельного участка	-
9.	Сведения о земельных участках (землях общего пользования, территории общего пользования), посредством которых обеспечивается доступ	Земли общего пользования
10.	Иные сведения	-

**4. Пояснения к сведениям об уточняемом земельном участке с кадастровым номером 25:33:180121:179 :**

1.	-
----	---

## Сведения об уточняемых земельных участках, необходимые для исправления реестровых ошибок в сведениях о местоположении их границ

**1. Сведения о характерных точках границ уточняемого земельного участка с кадастровым номером 25:33:180121:178 :**

Система координат МСК 25, зона 2					Зона № 2		
Обозначение характерных точек границ	Координаты, м				Метод определения координат	Формулы, примененные для расчета средней квадратической погрешности определения координат характерных точек границ (Mt), с подставленными в такие формулы значениями и итоговые (вычисленные) значения Mt, м	Описание закрепления точки
	содержатся в Едином государственном реестре недвижимости		определены в результате выполнения комплексных кадастровых работ				
	X	Y	X	Y			
1	2	3	4	5	6	7	8
227	354534.59	2245436.37	354534.59	2245436.37	-	0.09	-
226	354507.12	2245475.75	354507.12	2245475.75	-	0.09	-
225	354460.90	2245542.83	354460.90	2245542.83	-	0.09	-
224	354444.95	2245564.63	354444.95	2245564.63	-	0.09	-
223	354453.73	2245569.29	354453.73	2245569.29	-	0.09	-
222	354489.99	2245587.62	354489.99	2245587.62	-	0.09	-
286	354532.67	2245610.01	354532.67	2245610.01	-	0.09	-
260	354530.04	2245614.53	354530.04	2245614.53	-	0.09	-
280	354462.94	2245580.88	354462.94	2245580.88	-	0.09	-
279	354426.19	2245575.66	354426.19	2245575.66	-	0.09	-
278	354452.51	2245519.60	354452.51	2245519.60	-	0.09	-
277	354441.82	2245488.10	354441.82	2245488.10	-	0.09	-
276	354454.94	2245465.75	354454.94	2245465.75	-	0.09	-
275	354426.65	2245438.83	354426.65	2245438.83	-	0.09	-
274	354374.38	2245552.26	354374.38	2245552.26	-	0.09	-
273	354372.32	2245571.52	354372.32	2245571.52	-	0.09	-
272	354387.35	2245589.33	354387.35	2245589.33	-	0.09	-
287	354380.83	2245599.41	354380.83	2245599.41	-	0.09	-
288	354368.57	2245606.61	354368.57	2245606.61	-	0.09	-
289	354326.93	2245627.04	354326.93	2245627.04	-	0.09	-
290	354317.76	2245631.97	354317.76	2245631.97	-	0.09	-
291	354303.24	2245641.14	354303.24	2245641.14	-	0.09	-
292	354291.29	2245650.32	354291.29	2245650.32	-	0.09	-
293	354263.39	2245673.70	354263.39	2245673.70	-	0.09	-
294	354245.19	2245635.78	354245.19	2245635.78	-	0.09	-
295	354279.40	2245619.19	354279.40	2245619.19	-	0.09	-
296	354337.72	2245557.56	354337.72	2245557.56	-	0.09	-
297	354390.80	2245465.82	354390.80	2245465.82	-	0.09	-
298	354398.05	2245402.07	354398.05	2245402.07	-	0.09	-
299	354383.27	2245361.17	354383.27	2245361.17	-	0.09	-
248	354375.70	2245337.55	354375.70	2245337.55	-	0.09	-

**1. Сведения о характерных точках границ уточняемого земельного участка с кадастровым номером 25:33:180121:178 :**

Система координат МСК 25, зона 2					Зона № 2		
Обозначение характерных точек границ	Координаты, м				Метод определения координат	Формулы, примененные для расчета средней квадратической погрешности определения координат характерных точек границ (Mt), с подставленными в такие формулы значениями и итоговые (вычисленные) значения Mt, м	Описание закрепления точки
	содержатся в Едином государственном реестре недвижимости		определены в результате выполнения комплексных кадастровых работ				
	X	Y	X	Y			
1	2	3	4	5	6	7	8
300	354476.86	2245436.16	354476.86	2245436.16	-	0.09	-
301	354509.19	2245421.99	354509.19	2245421.99	-	0.09	-
227	354534.59	2245436.37	354534.59	2245436.37	-	0.09	-

**2. Сведения о частях границ уточняемого земельного участка с кадастровым номером 25:33:180121:178 :**

Обозначение части границ		Горизонтальное проложение (S), м	Описание прохождения части границ	Сведения о согласовании местоположения границ (согласовано/спорное)
от т.	до т.			
1	2	3	4	5
227	226	48.01	-	-
226	225	81.46	-	-
225	224	27.01	-	-
224	223	9.94	-	-
223	222	40.63	-	-
222	286	48.20	-	-
286	260	5.23	-	-
260	280	75.06	-	-
280	279	37.12	-	-
279	278	61.93	-	-
278	277	33.26	-	-
277	276	25.92	-	-
276	275	39.05	-	-
275	274	124.89	-	-
274	273	19.37	-	-
273	272	23.30	-	-
272	287	12.00	-	-
287	288	14.22	-	-
288	289	46.38	-	-
289	290	10.41	-	-
290	291	17.17	-	-
291	292	15.07	-	-
292	293	36.40	-	-
293	294	42.06	-	-
294	295	38.02	-	-

<b>2. Сведения о частях границ уточняемого земельного участка с кадастровым номером 25:33:180121:178 :</b>				
Обозначение части границ		Горизонтальное проложение (S), м	Описание прохождения части границ	Сведения о согласовании местоположения границ (согласовано/спорное)
от т.	до т.			
1	2	3	4	5
295	296	84.85	-	-
296	297	105.99	-	-
297	298	64.16	-	-
298	299	43.49	-	-
299	248	24.80	-	-
248	300	141.27	-	-
300	301	35.30	-	-
301	227	29.19	-	-
<b>3. Сведения о характеристиках уточняемого земельного участка с кадастровым номером 25:33:180121:178 :</b>				
№ п/п	Наименование характеристики		Значение характеристики	
1	2		3	
1.	Сведения об адресе земельного участка		-	
1.1.	Сведения об ином месте нахождения земельного участка, не являющегося объектом адресации, в структурированном виде		-	
1.2.	Дополнительные сведения о месте нахождения земельного участка		-	
2.	Площадь земельного участка ± величина погрешности определения (вычисления) площади ( $P \pm \Delta P$ ), м <sup>2</sup>		20565 ± 50	
3.	Формула, примененная для расчета предельной допустимой погрешности определения площади земельного участка, с подставленными значениями и итоговые (вычисленные) значения ( $\Delta P$ ), м <sup>2</sup>		$\Delta P = 3.5 * M_t * \sqrt{P} = 3.5 * 0,1 * \sqrt{20565} = 50$	
4.	Площадь земельного участка согласно сведениям Единого государственного реестра недвижимости (Ркад), м <sup>2</sup>		20567	
5.	Оценка расхождения P и Ркад (P - Ркад), м <sup>2</sup>		2	
6.	Предельные минимальный и максимальный размеры земельного участка (Рмин и Рмакс), м <sup>2</sup>		-	
7.	Кадастровый номер или иной государственный учетный номер (инвентарный) объекта недвижимости, расположенного на земельном участке		-	
8.	Вид (виды) разрешенного использования		Для размещения зданий, сооружений и территории для обслуживания психоневрологического интерната	
8.1.	Дополнительные сведения об использовании земельного участка		-	
9.	Сведения о земельных участках (землях общего пользования, территории общего пользования), посредством которых обеспечивается доступ		Земли общего пользования	
10.	Иные сведения		-	
<b>4. Пояснения к сведениям об уточняемом земельном участке с кадастровым номером 25:33:180121:178 :</b>				
1.	-			

## Сведения об уточняемых земельных участках, необходимые для исправления реестровых ошибок в сведениях о местоположении их границ

**1. Сведения о характерных точках границ уточняемого земельного участка с кадастровым номером 25:33:180121:177 :**

Система координат МСК 25, зона 2					Зона № 2		
Обозначение характерных точек границ	Координаты, м				Метод определения координат	Формулы, примененные для расчета средней квадратической погрешности определения координат характерных точек границ (Mt), с подставленными в такие формулы значениями и итоговые (вычисленные) значения Mt, м	Описание закрепления точки
	содержатся в Едином государственном реестре недвижимости		определены в результате выполнения комплексных кадастровых работ				
	X	Y	X	Y			
1	2	3	4	5	6	7	8
302	354691.88	2245747.61	354691.88	2245747.61	-	0.09	-
303	354689.72	2245753.71	354689.72	2245753.71	-	0.09	-
304	354685.16	2245760.87	354685.16	2245760.87	-	0.09	-
305	354676.04	2245755.25	354676.04	2245755.25	-	0.09	-
306	354659.07	2245745.08	354659.07	2245745.08	-	0.09	-
307	354663.26	2245736.77	354663.26	2245736.77	-	0.09	-
308	354654.80	2245707.45	354654.80	2245707.45	-	0.09	-
309	354633.65	2245664.47	354633.65	2245664.47	-	0.09	-
310	354628.60	2245662.79	354628.60	2245662.79	-	0.09	-
311	354605.98	2245652.63	354605.98	2245652.63	-	0.09	-
312	354572.66	2245632.68	354572.66	2245632.68	-	0.09	-
313	354572.23	2245630.47	354572.23	2245630.47	-	0.09	-
220	354624.78	2245657.46	354624.78	2245657.46	-	0.09	-
219	354626.31	2245655.19	354626.31	2245655.19	-	0.09	-
314	354630.78	2245657.20	354630.78	2245657.20	-	0.09	-
315	354637.93	2245659.57	354637.93	2245659.57	-	0.09	-
316	354660.41	2245705.28	354660.41	2245705.28	-	0.09	-
317	354667.21	2245728.94	354667.21	2245728.94	-	0.09	-
318	354667.72	2245727.93	354667.72	2245727.93	-	0.09	-
302	354691.88	2245747.61	354691.88	2245747.61	-	0.09	-

**2. Сведения о частях границ уточняемого земельного участка с кадастровым номером 25:33:180121:177 :**

Обозначение части границ		Горизонтальное проложение (S), м	Описание прохождения части границ	Сведения о согласовании местоположения границ (согласовано/спорное)
от т.	до т.			
1	2	3	4	5
302	303	6.47	-	-
303	304	8.49	-	-
304	305	10.71	-	-
305	306	19.78	-	-
306	307	9.31	-	-

<b>2. Сведения о частях границ уточняемого земельного участка с кадастровым номером 25:33:180121:177 :</b>				
Обозначение части границ		Горизонтальное проложение (S), м	Описание прохождения части границ	Сведения о согласовании местоположения границ (согласовано/спорное)
от т.	до т.			
1	2	3	4	5
307	308	30.52	-	-
308	309	47.90	-	-
309	310	5.32	-	-
310	311	24.80	-	-
311	312	38.84	-	-
312	313	2.25	-	-
313	220	59.08	-	-
220	219	2.74	-	-
219	314	4.90	-	-
314	315	7.53	-	-
315	316	50.94	-	-
316	317	24.62	-	-
317	318	1.13	-	-
318	302	31.16	-	-
<b>3. Сведения о характеристиках уточняемого земельного участка с кадастровым номером 25:33:180121:177 :</b>				
№ п/п	Наименование характеристики		Значение характеристики	
1	2		3	
1.	Сведения об адресе земельного участка		-	
1.1.	Сведения об ином месте нахождения земельного участка, не являющегося объектом адресации, в структурированном виде		-	
1.2.	Дополнительные сведения о месте нахождения земельного участка		-	
2.	Площадь земельного участка ± величина погрешности определения (вычисления) площади ( $P \pm \Delta P$ ), м <sup>2</sup>		1246 ± 12	
3.	Формула, примененная для расчета предельной допустимой погрешности определения площади земельного участка, с подставленными значениями и итоговые (вычисленные) значения ( $\Delta P$ ), м <sup>2</sup>		$\Delta P = 3.5 * M_t * \sqrt{P} = 3.5 * 0,1 * \sqrt{1246} = 12$	
4.	Площадь земельного участка согласно сведениям Единого государственного реестра недвижимости (Ркад), м <sup>2</sup>		1247	
5.	Оценка расхождения P и Ркад (P - Ркад), м <sup>2</sup>		1	
6.	Предельные минимальный и максимальный размеры земельного участка (Рмин и Рмакс), м <sup>2</sup>		-	
7.	Кадастровый номер или иной государственный учетный номер (инвентарный) объекта недвижимости, расположенного на земельном участке		-	
8.	Вид (виды) разрешенного использования		Для размещения зданий, сооружений и территории для обслуживания психоневрологического интерната	
8.1.	Дополнительные сведения об использовании земельного участка		-	
9.	Сведения о земельных участках (землях общего пользования, территории общего пользования), посредством которых обеспечивается доступ		Земли общего пользования	

**3. Сведения о характеристиках уточняемого земельного участка с кадастровым номером 25:33:180121:177 :**

№ п/п	Наименование характеристики	Значение характеристики
1	2	3
10.	Иные сведения	-

**4. Пояснения к сведениям об уточняемом земельном участке с кадастровым номером 25:33:180121:177 :**

1.	-
----	---

--	--

## Сведения об уточняемых земельных участках, необходимые для исправления реестровых ошибок в сведениях о местоположении их границ

### 1. Сведения о характерных точках границ уточняемого земельного участка с кадастровым номером 25:33:180121:176 :

Система координат МСК 25, зона 2					Зона № 2		
Обозначение характерных точек границ	Координаты, м				Метод определения координат	Формулы, примененные для расчета средней квадратической погрешности определения координат характерных точек границ (Mt), с подставленными в такие формулы значениями и итоговые (вычисленные) значения Mt, м	Описание закрепления точки
	содержатся в Едином государственном реестре недвижимости		определены в результате выполнения комплексных кадастровых работ				
	X	Y	X	Y			
1	2	3	4	5	6	7	8
319	354567.16	2245438.24	354567.16	2245438.24	-	0.09	-
284	354563.95	2245442.85	354563.95	2245442.85	-	0.09	-
283	354607.54	2245483.09	354607.54	2245483.09	-	0.09	-
320	354603.79	2245487.82	354603.79	2245487.82	-	0.09	-
231	354613.98	2245498.56	354613.98	2245498.56	-	0.09	-
230	354610.55	2245496.30	354610.55	2245496.30	-	0.09	-
229	354592.92	2245477.96	354592.92	2245477.96	-	0.09	-
228	354562.88	2245451.36	354562.88	2245451.36	-	0.09	-
227	354534.59	2245436.37	354534.59	2245436.37	-	0.09	-
301	354509.19	2245421.99	354509.19	2245421.99	-	0.09	-
300	354476.86	2245436.16	354476.86	2245436.16	-	0.09	-
257	354474.09	2245433.45	354474.09	2245433.45	-	0.09	-
256	354503.49	2245420.16	354503.49	2245420.16	-	0.09	-
255	354500.93	2245404.63	354500.93	2245404.63	-	0.09	-
321	354531.16	2245421.45	354531.16	2245421.45	-	0.09	-
319	354567.16	2245438.24	354567.16	2245438.24	-	0.09	-

### 2. Сведения о частях границ уточняемого земельного участка с кадастровым номером 25:33:180121:176 :

Обозначение части границ		Горизонтальное проложение (S), м	Описание прохождения части границ	Сведения о согласовании местоположения границ (согласовано/спорное)
от т.	до т.			
1	2	3	4	5
319	284	5.62	-	-
284	283	59.32	-	-
283	320	6.04	-	-
320	231	14.80	-	-
231	230	4.11	-	-
230	229	25.44	-	-
229	228	40.12	-	-
228	227	32.02	-	-
227	301	29.19	-	-

<b>2. Сведения о частях границ уточняемого земельного участка с кадастровым номером 25:33:180121:176 :</b>				
Обозначение части границ		Горизонтальное проложение (S), м	Описание прохождения части границ	Сведения о согласовании местоположения границ (согласовано/спорное)
от т.	до т.			
1	2	3	4	5
301	300	35.30	-	-
300	257	3.88	-	-
257	256	32.26	-	-
256	255	15.74	-	-
255	321	34.59	-	-
321	319	39.72	-	-
<b>3. Сведения о характеристиках уточняемого земельного участка с кадастровым номером 25:33:180121:176 :</b>				
№ п/п	Наименование характеристики		Значение характеристики	
1	2		3	
1.	Сведения об адресе земельного участка		-	
1.1.	Сведения об ином месте нахождения земельного участка, не являющегося объектом адресации, в структурированном виде		-	
1.2.	Дополнительные сведения о месте нахождения земельного участка		-	
2.	Площадь земельного участка ± величина погрешности определения (вычисления) площади (P ± ΔP), м2		1362 ± 13	
3.	Формула, примененная для расчета предельной допустимой погрешности определения площади земельного участка, с подставленными значениями и итоговые (вычисленные) значения (ΔP), м2		$\Delta P = 3.5 * M_t * \sqrt{P} = 3.5 * 0,1 * \sqrt{1362} = 13$	
4.	Площадь земельного участка согласно сведениям Единого государственного реестра недвижимости (P <sub>кад</sub> ), м2		1362	
5.	Оценка расхождения P и P <sub>кад</sub> (P - P <sub>кад</sub> ), м2		-	
6.	Предельные минимальный и максимальный размеры земельного участка (P <sub>мин</sub> и P <sub>макс</sub> ), м2		-	
7.	Кадастровый номер или иной государственный учетный номер (инвентарный) объекта недвижимости, расположенного на земельном участке		-	
8.	Вид (виды) разрешенного использования		Для размещения зданий, сооружений и территории для обслуживания психоневрологического интерната	
8.1.	Дополнительные сведения об использовании земельного участка		-	
9.	Сведения о земельных участках (землях общего пользования, территории общего пользования), посредством которых обеспечивается доступ		Земли общего пользования	
10.	Иные сведения		-	
<b>4. Пояснения к сведениям об уточняемом земельном участке с кадастровым номером 25:33:180121:176 :</b>				
1.	-			

## Сведения об уточняемых земельных участках, необходимые для исправления реестровых ошибок в сведениях о местоположении их границ

**1. Сведения о характерных точках границ уточняемого земельного участка с кадастровым номером 25:33:180121:14 :**

Система координат МСК 25, зона 2					Зона № 2		
Обозначение характерных точек границ	Координаты, м				Метод определения координат	Формулы, примененные для расчета средней квадратической погрешности определения координат характерных точек границ (Mt), с подставленными в такие формулы значениями и итоговые (вычисленные) значения Mt, м	Описание закрепления точки
	содержатся в Едином государственном реестре недвижимости		определены в результате выполнения комплексных кадастровых работ				
	X	Y	X	Y			
1	2	3	4	5	6	7	8
322	354447.80	2246019.51	354447.80	2246019.51	-	0.3	-
323	354452.40	2245981.64	354452.40	2245981.64	-	0.3	-
324	354426.91	2245977.06	354426.91	2245977.06	-	0.3	-
325	354441.81	2245926.38	354441.81	2245926.38	-	0.3	-
326	354466.58	2245902.84	354466.58	2245902.84	-	0.3	-
327	354470.10	2245924.65	354470.10	2245924.65	-	0.3	-
328	354490.42	2245922.83	354490.42	2245922.83	-	0.3	-
329	354501.26	2245913.80	354501.26	2245913.80	-	0.3	-
330	354510.90	2245907.88	354510.90	2245907.88	-	0.3	-
331	354509.43	2245900.31	354509.43	2245900.31	-	0.3	-
332	354521.00	2245896.59	354521.00	2245896.59	-	0.3	-
333	354527.84	2245910.91	354527.84	2245910.91	-	0.3	-
334	354528.80	2245916.01	354528.80	2245916.01	-	0.3	-
335	354532.36	2245937.77	354532.36	2245937.77	-	0.3	-
336	354538.55	2245962.52	354538.55	2245962.52	-	0.3	-
337	354539.09	2245968.85	354539.09	2245968.85	-	0.3	-
338	354550.37	2246001.34	354550.37	2246001.34	-	0.3	-
339	354550.82	2246005.35	354550.82	2246005.35	-	0.3	-
340	354519.37	2246014.09	354519.37	2246014.09	-	0.3	-
341	354469.47	2246028.17	354469.47	2246028.17	-	0.3	-
342	354465.36	2246028.83	354465.36	2246028.83	-	0.3	-
343	354462.09	2246027.56	354462.09	2246027.56	-	0.3	-
322	354447.80	2246019.51	354447.80	2246019.51	-	0.3	-

**2. Сведения о частях границ уточняемого земельного участка с кадастровым номером 25:33:180121:14 :**

Обозначение части границ		Горизонтальное проложение (S), м	Описание прохождения части границ	Сведения о согласовании местоположения границ (согласовано/спорное)
от т.	до т.			
1	2	3	4	5
322	323	38.15	-	-
323	324	25.90	-	-

**2. Сведения о частях границ уточняемого земельного участка с кадастровым номером 25:33:180121:14 :**

Обозначение части границ		Горизонтальное проложение (S), м	Описание прохождения части границ	Сведения о согласовании местоположения границ (согласовано/спорное)
от т.	до т.			
1	2	3	4	5
324	325	52.82	-	-
325	326	34.17	-	-
326	327	22.09	-	-
327	328	20.40	-	-
328	329	14.11	-	-
329	330	11.31	-	-
330	331	7.71	-	-
331	332	12.15	-	-
332	333	15.87	-	-
333	334	5.19	-	-
334	335	22.05	-	-
335	336	25.51	-	-
336	337	6.35	-	-
337	338	34.39	-	-
338	339	4.04	-	-
339	340	32.64	-	-
340	341	51.85	-	-
341	342	4.16	-	-
342	343	3.51	-	-
343	322	16.40	-	-

**3. Сведения о характеристиках уточняемого земельного участка с кадастровым номером 25:33:180121:14 :**

№ п/п	Наименование характеристики	Значение характеристики
1	2	3
1.	Сведения об адресе земельного участка	-
1.1.	Сведения об ином месте нахождения земельного участка, не являющегося объектом адресации, в структурированном виде	-
1.2.	Дополнительные сведения о месте нахождения земельного участка	-
2.	Площадь земельного участка ± величина погрешности определения (вычисления) площади ( $P \pm \Delta P$ ), м <sup>2</sup>	10339 ± 36
3.	Формула, примененная для расчета предельной допустимой погрешности определения площади земельного участка, с подставленными значениями и итоговые (вычисленные) значения ( $\Delta P$ ), м <sup>2</sup>	$\Delta P = 3.5 * M_t * \sqrt{P} = 3.5 * 0,1 * \sqrt{10339} = 36$
4.	Площадь земельного участка согласно сведениям Единого государственного реестра недвижимости (Ркад), м <sup>2</sup>	10340
5.	Оценка расхождения P и Ркад (P - Ркад), м <sup>2</sup>	1
6.	Предельные минимальный и максимальный размеры земельного участка (Рмин и Рмакс), м <sup>2</sup>	-
7.	Кадастровый номер или иной государственный учетный номер (инвентарный) объекта недвижимости, расположенного на земельном участке	-

**3. Сведения о характеристиках уточняемого земельного участка с кадастровым номером 25:33:180121:14 :**

№ п/п	Наименование характеристики	Значение характеристики
1	2	3
8.	Вид (виды) разрешенного использования	Для зданий свинарников и кормокухни
8.1.	Дополнительные сведения об использовании земельного участка	-
9.	Сведения о земельных участках (землях общего пользования, территории общего пользования), посредством которых обеспечивается доступ	Земли общего пользования
10.	Иные сведения	-

**4. Пояснения к сведениям об уточняемом земельном участке с кадастровым номером 25:33:180121:14 :**

1.	-
----	---

## Сведения об уточняемых земельных участках, необходимые для исправления реестровых ошибок в сведениях о местоположении их границ

**1. Сведения о характерных точках границ уточняемого земельного участка с кадастровым номером 25:33:180121:30 :**

Система координат МСК 25, зона 2					Зона № 2		
Обозначение характерных точек границ	Координаты, м				Метод определения координат	Формулы, примененные для расчета средней квадратической погрешности определения координат характерных точек границ (Mt), с подставленными в такие формулы значениями и итоговые (вычисленные) значения Mt, м	Описание закрепления точки
	содержатся в Едином государственном реестре недвижимости		определены в результате выполнения комплексных кадастровых работ				
	X	Y	X	Y			
1	2	3	4	5	6	7	8
344	355152.77	2245091.55	355152.77	2245091.55	-	0.3	-
345	355161.04	2245120.08	355161.04	2245120.08	-	0.3	-
346	355156.81	2245124.04	355156.81	2245124.04	-	0.3	-
347	355133.01	2245146.09	355133.01	2245146.09	-	0.3	-
348	355122.45	2245135.42	355122.45	2245135.42	-	0.3	-
349	355114.56	2245127.13	355114.56	2245127.13	-	0.3	-
350	355110.69	2245123.08	355110.69	2245123.08	-	0.3	-
351	355101.59	2245113.68	355101.59	2245113.68	-	0.3	-
352	355133.72	2245080.15	355133.72	2245080.15	-	0.3	-
353	355138.24	2245075.42	355138.24	2245075.42	-	0.3	-
354	355142.01	2245071.58	355142.01	2245071.58	-	0.3	-
355	355145.97	2245068.05	355145.97	2245068.05	-	0.3	-
344	355152.77	2245091.55	355152.77	2245091.55	-	0.3	-

**2. Сведения о частях границ уточняемого земельного участка с кадастровым номером 25:33:180121:30 :**

Обозначение части границ		Горизонтальное проложение (S), м	Описание прохождения части границ	Сведения о согласовании местоположения границ (согласовано/спорное)
от т.	до т.			
1	2	3	4	5
344	345	29.70	-	-
345	346	5.79	-	-
346	347	32.44	-	-
347	348	15.01	-	-
348	349	11.44	-	-
349	350	5.60	-	-
350	351	13.08	-	-
351	352	46.44	-	-
352	353	6.54	-	-
353	354	5.38	-	-
354	355	5.30	-	-
355	344	24.46	-	-

<b>3. Сведения о характеристиках уточняемого земельного участка с кадастровым номером 25:33:180121:30 :</b>		
<b>№ п/п</b>	<b>Наименование характеристики</b>	<b>Значение характеристики</b>
<b>1</b>	<b>2</b>	<b>3</b>
1.	Сведения об адресе земельного участка	-
1.1.	Сведения об ином месте нахождения земельного участка, не являющегося объектом адресации, в структурированном виде	-
1.2.	Дополнительные сведения о месте нахождения земельного участка	-
2.	Площадь земельного участка ± величина погрешности определения (вычисления) площади ( $P \pm \Delta P$ ), м2	2378 ± 17
3.	Формула, примененная для расчета предельной допустимой погрешности определения площади земельного участка, с подставленными значениями и итоговые (вычисленные) значения ( $\Delta P$ ), м2	$\Delta P = 3.5 * M_t * \sqrt{P} = 3.5 * 0,1 * \sqrt{2378} = 17$
4.	Площадь земельного участка согласно сведениям Единого государственного реестра недвижимости ( $R_{кад}$ ), м2	2378
5.	Оценка расхождения $P$ и $R_{кад}$ ( $P - R_{кад}$ ), м2	-
6.	Предельные минимальный и максимальный размеры земельного участка ( $R_{мин}$ и $R_{макс}$ ), м2	- -
7.	Кадастровый номер или иной государственный учетный номер (инвентарный) объекта недвижимости, расположенного на земельном участке	-
8.	Вид (виды) разрешенного использования	Для жилого дома
8.1.	Дополнительные сведения об использовании земельного участка	-
9.	Сведения о земельных участках (землях общего пользования, территории общего пользования), посредством которых обеспечивается доступ	Земли общего пользования
10.	Иные сведения	-
<b>4. Пояснения к сведениям об уточняемом земельном участке с кадастровым номером 25:33:180121:30 :</b>		
1.	-	

## Сведения об уточняемых земельных участках, необходимые для исправления реестровых ошибок в сведениях о местоположении их границ

### 1. Сведения о характерных точках границ уточняемого земельного участка с кадастровым номером 25:33:180121:31 :

Система координат МСК 25, зона 2					Зона № 2		
Обозначение характерных точек границ	Координаты, м				Метод определения координат	Формулы, примененные для расчета средней квадратической погрешности определения координат характерных точек границ (Mt), с подставленными в такие формулы значениями и итоговые (вычисленные) значения Mt, м	Описание закрепления точки
	содержатся в Едином государственном реестре недвижимости		определены в результате выполнения комплексных кадастровых работ				
	X	Y	X	Y			
1	2	3	4	5	6	7	8
356	355156.69	2245180.91	355156.69	2245180.91	-	0.3	-
347	355133.01	2245146.09	355133.01	2245146.09	-	0.3	-
345	355161.04	2245120.08	355161.04	2245120.08	-	0.3	-
357	355174.07	2245165.07	355174.07	2245165.07	-	0.3	-
356	355156.69	2245180.91	355156.69	2245180.91	-	0.3	-

### 2. Сведения о частях границ уточняемого земельного участка с кадастровым номером 25:33:180121:31 :

Обозначение части границ		Горизонтальное проложение (S), м	Описание прохождения части границ	Сведения о согласовании местоположения границ (согласовано/спорное)
от т.	до т.			
1	2	3	4	5
356	347	42.11	-	-
347	345	38.24	-	-
345	357	46.84	-	-
357	356	23.52	-	-

### 3. Сведения о характеристиках уточняемого земельного участка с кадастровым номером 25:33:180121:31 :

№ п/п	Наименование характеристики	Значение характеристики
1	2	3
1.	Сведения об адресе земельного участка	-
1.1.	Сведения об ином месте нахождения земельного участка, не являющегося объектом адресации, в структурированном виде	-
1.2.	Дополнительные сведения о месте нахождения земельного участка	-
2.	Площадь земельного участка ± величина погрешности определения (вычисления) площади (P ± ΔP), м2	1290 ± 13
3.	Формула, примененная для расчета предельной допустимой погрешности определения площади земельного участка, с подставленными значениями и итоговые (вычисленные) значения (ΔP), м2	$\Delta P = 3.5 * Mt * \sqrt{P} = 3.5 * 0,1 * \sqrt{1290} = 13$
4.	Площадь земельного участка согласно сведениям Единого государственного реестра недвижимости (Pкад), м2	1290
5.	Оценка расхождения P и Pкад (P - Pкад), м2	-
6.	Предельные минимальный и максимальный размеры земельного участка (Pмин и Pмакс), м2	-

**3. Сведения о характеристиках уточняемого земельного участка с кадастровым номером 25:33:180121:31 :**

№ п/п	Наименование характеристики	Значение характеристики
1	2	3
7.	Кадастровый номер или иной государственный учетный номер (инвентарный) объекта недвижимости, расположенного на земельном участке	-
8.	Вид (виды) разрешенного использования	Для ведения садоводства
8.1.	Дополнительные сведения об использовании земельного участка	-
9.	Сведения о земельных участках (землях общего пользования, территории общего пользования), посредством которых обеспечивается доступ	Земли общего пользования
10.	Иные сведения	-

**4. Пояснения к сведениям об уточняемом земельном участке с кадастровым номером 25:33:180121:31 :**

1.	-
----	---

## Сведения об уточняемых земельных участках, необходимые для исправления реестровых ошибок в сведениях о местоположении их границ

### 1. Сведения о характерных точках границ уточняемого земельного участка с кадастровым номером 25:33:180121:32 :

Система координат МСК 25, зона 2					Зона № 2		
Обозначение характерных точек границ	Координаты, м				Метод определения координат	Формулы, примененные для расчета средней квадратической погрешности определения координат характерных точек границ (Mt), с подставленными в такие формулы значениями и итоговые (вычисленные) значения Mt, м	Описание закрепления точки
	содержатся в Едином государственном реестре недвижимости		определены в результате выполнения комплексных кадастровых работ				
	X	Y	X	Y			
1	2	3	4	5	6	7	8
351	355101.59	2245113.68	355101.59	2245113.68	-	0.3	-
349	355114.56	2245127.13	355114.56	2245127.13	-	0.3	-
358	355109.48	2245131.70	355109.48	2245131.70	-	0.3	-
359	355093.74	2245117.64	355093.74	2245117.64	-	0.3	-
351	355101.59	2245113.68	355101.59	2245113.68	-	0.3	-

### 2. Сведения о частях границ уточняемого земельного участка с кадастровым номером 25:33:180121:32 :

Обозначение части границ		Горизонтальное проложение (S), м	Описание прохождения части границ	Сведения о согласовании местоположения границ (согласовано/спорное)
от т.	до т.			
1	2	3	4	5
351	349	18.68	-	-
349	358	6.83	-	-
358	359	21.11	-	-
359	351	8.79	-	-

### 3. Сведения о характеристиках уточняемого земельного участка с кадастровым номером 25:33:180121:32 :

№ п/п	Наименование характеристики	Значение характеристики
1	2	3
1.	Сведения об адресе земельного участка	-
1.1.	Сведения об ином месте нахождения земельного участка, не являющегося объектом адресации, в структурированном виде	-
1.2.	Дополнительные сведения о месте нахождения земельного участка	-
2.	Площадь земельного участка ± величина погрешности определения (вычисления) площади (P ± ΔP), м2	150 ± 4
3.	Формула, примененная для расчета предельной допустимой погрешности определения площади земельного участка, с подставленными значениями и итоговые (вычисленные) значения (ΔP), м2	$\Delta P = 3.5 * Mt * \sqrt{P} = 3.5 * 0,1 * \sqrt{150} = 4$
4.	Площадь земельного участка согласно сведениям Единого государственного реестра недвижимости (Pкад), м2	150
5.	Оценка расхождения P и Pкад (P - Pкад), м2	-
6.	Предельные минимальный и максимальный размеры земельного участка (Pмин и Pмакс), м2	-

**3. Сведения о характеристиках уточняемого земельного участка с кадастровым номером 25:33:180121:32 :**

№ п/п	Наименование характеристики	Значение характеристики
1	2	3
7.	Кадастровый номер или иной государственный учетный номер (инвентарный) объекта недвижимости, расположенного на земельном участке	-
8.	Вид (виды) разрешенного использования	Для хозяйственных нужд
8.1.	Дополнительные сведения об использовании земельного участка	-
9.	Сведения о земельных участках (землях общего пользования, территории общего пользования), посредством которых обеспечивается доступ	Земли общего пользования
10.	Иные сведения	-

**4. Пояснения к сведениям об уточняемом земельном участке с кадастровым номером 25:33:180121:32 :**

1.	-
----	---

## Сведения об уточняемых земельных участках, необходимые для исправления реестровых ошибок в сведениях о местоположении их границ

### 1. Сведения о характерных точках границ уточняемого земельного участка с кадастровым номером 25:33:180121:431 :

Система координат МСК 25, зона 2					Зона № 2		
Обозначение характерных точек границ	Координаты, м				Метод определения координат	Формулы, примененные для расчета средней квадратической погрешности определения координат характерных точек границ (Mt), с подставленными в такие формулы значениями и итоговые (вычисленные) значения Mt, м	Описание закрепления точки
	содержатся в Едином государственном реестре недвижимости		определены в результате выполнения комплексных кадастровых работ				
	X	Y	X	Y			
1	2	3	4	5	6	7	8
360	354532.41	2248270.44	354532.41	2248270.44	-	0.1	-
361	354511.85	2248267.07	354511.85	2248267.07	-	0.1	-
362	354519.56	2248219.69	354519.56	2248219.69	-	0.1	-
363	354540.12	2248223.04	354540.12	2248223.04	-	0.1	-
360	354532.41	2248270.44	354532.41	2248270.44	-	0.1	-

### 2. Сведения о частях границ уточняемого земельного участка с кадастровым номером 25:33:180121:431 :

Обозначение части границ		Горизонтальное проложение (S), м	Описание прохождения части границ	Сведения о согласовании местоположения границ (согласовано/спорное)
от т.	до т.			
1	2	3	4	5
360	361	20.83	-	-
361	362	48.00	-	-
362	363	20.83	-	-
363	360	48.02	-	-

### 3. Сведения о характеристиках уточняемого земельного участка с кадастровым номером 25:33:180121:431 :

№ п/п	Наименование характеристики	Значение характеристики
1	2	3
1.	Сведения об адресе земельного участка	-
1.1.	Сведения об ином месте нахождения земельного участка, не являющегося объектом адресации, в структурированном виде	-
1.2.	Дополнительные сведения о месте нахождения земельного участка	-
2.	Площадь земельного участка ± величина погрешности определения (вычисления) площади (P ± ΔP), м <sup>2</sup>	1000 ± 11
3.	Формула, примененная для расчета предельной допустимой погрешности определения площади земельного участка, с подставленными значениями и итоговые (вычисленные) значения (ΔP), м <sup>2</sup>	$\Delta P = 3.5 * Mt * \sqrt{P} = 3.5 * 0,1 * \sqrt{1000} = 11$
4.	Площадь земельного участка согласно сведениям Единого государственного реестра недвижимости (P <sub>кад</sub> ), м <sup>2</sup>	1000
5.	Оценка расхождения P и P <sub>кад</sub> (P - P <sub>кад</sub> ), м <sup>2</sup>	-
6.	Предельные минимальный и максимальный размеры земельного участка (P <sub>мин</sub> и P <sub>макс</sub> ), м <sup>2</sup>	-

**3. Сведения о характеристиках уточняемого земельного участка с кадастровым номером 25:33:180121:431 :**

№ п/п	Наименование характеристики	Значение характеристики
1	2	3
7.	Кадастровый номер или иной государственный учетный номер (инвентарный) объекта недвижимости, расположенного на земельном участке	-
8.	Вид (виды) разрешенного использования	для индивидуального жилищного строительства
8.1.	Дополнительные сведения об использовании земельного участка	-
9.	Сведения о земельных участках (землях общего пользования, территории общего пользования), посредством которых обеспечивается доступ	Земли общего пользования
10.	Иные сведения	-

**4. Пояснения к сведениям об уточняемом земельном участке с кадастровым номером 25:33:180121:431 :**

1.	-
----	---

## Сведения об уточняемых земельных участках, необходимые для исправления реестровых ошибок в сведениях о местоположении их границ

### 1. Сведения о характерных точках границ уточняемого земельного участка с кадастровым номером 25:33:180121:430 :

Система координат МСК 25, зона 2					Зона № 2		
Обозначение характерных точек границ	Координаты, м				Метод определения координат	Формулы, примененные для расчета средней квадратической погрешности определения координат характерных точек границ (Mt), с подставленными в такие формулы значениями и итоговые (вычисленные) значения Mt, м	Описание закрепления точки
	содержатся в Едином государственном реестре недвижимости		определены в результате выполнения комплексных кадастровых работ				
	X	Y	X	Y			
1	2	3	4	5	6	7	8
34	354524.23	2247931.70	354524.23	2247931.70	-	0.1	-
31	354503.66	2247928.35	354503.66	2247928.35	-	0.1	-
43	354511.37	2247880.98	354511.37	2247880.98	-	0.1	-
364	354531.94	2247884.32	354531.94	2247884.32	-	0.1	-
34	354524.23	2247931.70	354524.23	2247931.70	-	0.1	-

### 2. Сведения о частях границ уточняемого земельного участка с кадастровым номером 25:33:180121:430 :

Обозначение части границ		Горизонтальное проложение (S), м	Описание прохождения части границ	Сведения о согласовании местоположения границ (согласовано/спорное)
от т.	до т.			
1	2	3	4	5
34	31	20.84	-	-
31	43	47.99	-	-
43	364	20.84	-	-
364	34	48.00	-	-

### 3. Сведения о характеристиках уточняемого земельного участка с кадастровым номером 25:33:180121:430 :

№ п/п	Наименование характеристики	Значение характеристики
1	2	3
1.	Сведения об адресе земельного участка	-
1.1.	Сведения об ином месте нахождения земельного участка, не являющегося объектом адресации, в структурированном виде	-
1.2.	Дополнительные сведения о месте нахождения земельного участка	-
2.	Площадь земельного участка ± величина погрешности определения (вычисления) площади (P ± ΔP), м2	1000 ± 11
3.	Формула, примененная для расчета предельной допустимой погрешности определения площади земельного участка, с подставленными значениями и итоговые (вычисленные) значения (ΔP), м2	$\Delta P = 3.5 * Mt * \sqrt{P} = 3.5 * 0,1 * \sqrt{1000} = 11$
4.	Площадь земельного участка согласно сведениям Единого государственного реестра недвижимости (Pкад), м2	1000
5.	Оценка расхождения P и Pкад (P - Pкад), м2	-
6.	Предельные минимальный и максимальный размеры земельного участка (Pмин и Pмакс), м2	-

**3. Сведения о характеристиках уточняемого земельного участка с кадастровым номером 25:33:180121:430 :**

№ п/п	Наименование характеристики	Значение характеристики
1	2	3
7.	Кадастровый номер или иной государственный учетный номер (инвентарный) объекта недвижимости, расположенного на земельном участке	-
8.	Вид (виды) разрешенного использования	для индивидуального жилищного строительства
8.1.	Дополнительные сведения об использовании земельного участка	-
9.	Сведения о земельных участках (землях общего пользования, территории общего пользования), посредством которых обеспечивается доступ	Земли общего пользования
10.	Иные сведения	-

**4. Пояснения к сведениям об уточняемом земельном участке с кадастровым номером 25:33:180121:430 :**

1.	-
----	---

## Сведения об уточняемых земельных участках, необходимые для исправления реестровых ошибок в сведениях о местоположении их границ

**1. Сведения о характерных точках границ уточняемого земельного участка с кадастровым номером 25:33:180121:43 :**

Система координат МСК 25, зона 2					Зона № 2		
Обозначение характерных точек границ	Координаты, м				Метод определения координат	Формулы, примененные для расчета средней квадратической погрешности определения координат характерных точек границ (Mt), с подставленными в такие формулы значениями и итоговые (вычисленные) значения Mt, м	Описание закрепле ния точки
	содержатся в Едином государственном реестре недвижимости		определены в результате выполнения комплексных кадастровых работ				
	X	Y	X	Y			
1	2	3	4	5	6	7	8
365	354656.50	2245713.37	354656.50	2245713.37	-	0.3	Закрепление отсутствует
366	354653.15	2245734.25	354653.15	2245734.25	-	0.3	Закрепление отсутствует
367	354652.25	2245740.02	354652.25	2245740.02	-	0.3	Закрепление отсутствует
368	354651.11	2245749.01	354651.11	2245749.01	-	0.3	Закрепление отсутствует
369	354649.19	2245767.01	354649.19	2245767.01	-	0.3	Закрепление отсутствует
370	354647.07	2245787.09	354647.07	2245787.09	-	0.3	Закрепление отсутствует
371	354644.39	2245804.52	354644.39	2245804.52	-	0.3	Закрепление отсутствует
372	354639.81	2245823.60	354639.81	2245823.60	-	0.3	Закрепление отсутствует
373	354633.96	2245841.98	354633.96	2245841.98	-	0.3	Закрепление отсутствует
374	354628.27	2245860.22	354628.27	2245860.22	-	0.3	Закрепление отсутствует
375	354622.54	2245878.15	354622.54	2245878.15	-	0.3	Закрепление отсутствует
376	354618.07	2245896.09	354618.07	2245896.09	-	0.3	Закрепление отсутствует
377	354616.05	2245904.97	354616.05	2245904.97	-	0.3	Закрепление отсутствует
378	354611.91	2245931.71	354611.91	2245931.71	-	0.3	Закрепление отсутствует
379	354611.67	2245943.08	354611.67	2245943.08	-	0.3	Закрепление отсутствует
380	354611.55	2245948.89	354611.55	2245948.89	-	0.3	Закрепление отсутствует
381	354612.01	2245966.65	354612.01	2245966.65	-	0.3	Закрепление отсутствует
382	354612.84	2245975.82	354612.84	2245975.82	-	0.3	Закрепление отсутствует
383	354613.81	2245988.78	354613.81	2245988.78	-	0.3	Закрепление отсутствует
384	354614.22	2245994.54	354614.22	2245994.54	-	0.3	Закрепление отсутствует
385	354614.31	2245997.50	354614.31	2245997.50	-	0.3	Закрепление отсутствует
386	354614.53	2246003.90	354614.53	2246003.90	-	0.3	Закрепление отсутствует

**1. Сведения о характерных точках границ уточняемого земельного участка с кадастровым номером 25:33:180121:43 :**

Система координат МСК 25, зона 2						Зона № 2	
Обозначение характерных точек границ	Координаты, м				Метод определения координат	Формулы, примененные для расчета средней квадратической погрешности определения координат характерных точек границ (Mt), с подставленными в такие формулы значениями и итоговые (вычисленные) значения Mt, м	Описание закрепления точки
	содержатся в Едином государственном реестре недвижимости		определены в результате выполнения комплексных кадастровых работ				
	X	Y	X	Y			
1	2	3	4	5	6	7	8
387	354614.77	2246013.32	354614.77	2246013.32	-	0.3	Закрепление отсутствует
388	354614.61	2246019.27	354614.61	2246019.27	-	0.3	Закрепление отсутствует
389	354613.63	2246032.08	354613.63	2246032.08	-	0.3	Закрепление отсутствует
390	354613.53	2246036.83	354613.53	2246036.83	-	0.3	Закрепление отсутствует
391	354613.45	2246041.60	354613.45	2246041.60	-	0.3	Закрепление отсутствует
392	354613.47	2246049.72	354613.47	2246049.72	-	0.3	Закрепление отсутствует
393	354614.69	2246056.73	354614.69	2246056.73	-	0.3	Закрепление отсутствует
394	354612.99	2246058.56	354612.99	2246058.56	-	0.3	Закрепление отсутствует
395	354611.39	2246060.81	354611.39	2246060.81	-	0.3	Закрепление отсутствует
396	354610.58	2246062.85	354610.58	2246062.85	-	0.3	Закрепление отсутствует
397	354609.85	2246063.95	354609.85	2246063.95	-	0.3	Закрепление отсутствует
398	354605.90	2246067.10	354605.90	2246067.10	-	0.3	Закрепление отсутствует
399	354604.33	2246067.57	354604.33	2246067.57	-	0.3	Закрепление отсутствует
400	354603.22	2246069.06	354603.22	2246069.06	-	0.3	Закрепление отсутствует
401	354601.13	2246071.37	354601.13	2246071.37	-	0.3	Закрепление отсутствует
402	354596.53	2246061.78	354596.53	2246061.78	-	0.3	Закрепление отсутствует
403	354595.90	2246058.91	354595.90	2246058.91	-	0.3	Закрепление отсутствует
404	354595.48	2246050.14	354595.48	2246050.14	-	0.3	Закрепление отсутствует
405	354595.65	2246031.21	354595.65	2246031.21	-	0.3	Закрепление отсутствует
406	354596.77	2246013.30	354596.77	2246013.30	-	0.3	Закрепление отсутствует
407	354596.73	2246011.48	354596.73	2246011.48	-	0.3	Закрепление отсутствует
408	354596.53	2246004.44	354596.53	2246004.44	-	0.3	Закрепление отсутствует
409	354595.56	2245986.43	354595.56	2245986.43	-	0.3	Закрепление отсутствует
410	354594.07	2245968.11	354594.07	2245968.11	-	0.3	Закрепление отсутствует

**1. Сведения о характерных точках границ уточняемого земельного участка с кадастровым номером 25:33:180121:43 :**

Система координат МСК 25, зона 2						Зона № 2	
Обозначение характерных точек границ	Координаты, м				Метод определения координат	Формулы, примененные для расчета средней квадратической погрешности определения координат характерных точек границ (Mt), с подставленными в такие формулы значениями и итоговые (вычисленные) значения Mt, м	Описание закрепления точки
	содержатся в Едином государственном реестре недвижимости		определены в результате выполнения комплексных кадастровых работ				
	X	Y	X	Y			
1	2	3	4	5	6	7	8
411	354593.53	2245958.28	354593.53	2245958.28	-	0.3	Закрепление отсутствует
412	354593.55	2245952.32	354593.55	2245952.32	-	0.3	Закрепление отсутствует
413	354593.38	2245939.76	354593.38	2245939.76	-	0.3	Закрепление отсутствует
414	354593.49	2245935.27	354593.49	2245935.27	-	0.3	Закрепление отсутствует
415	354594.03	2245929.58	354594.03	2245929.58	-	0.3	Закрепление отсутствует
416	354595.37	2245920.21	354595.37	2245920.21	-	0.3	Закрепление отсутствует
417	354598.39	2245901.47	354598.39	2245901.47	-	0.3	Закрепление отсутствует
418	354600.60	2245891.75	354600.60	2245891.75	-	0.3	Закрепление отсутствует
419	354603.06	2245882.60	354603.06	2245882.60	-	0.3	Закрепление отсутствует
420	354605.41	2245874.11	354605.41	2245874.11	-	0.3	Закрепление отсутствует
421	354608.23	2245863.94	354608.23	2245863.94	-	0.3	Закрепление отсутствует
422	354613.89	2245845.79	354613.89	2245845.79	-	0.3	Закрепление отсутствует
423	354619.68	2245827.49	354619.68	2245827.49	-	0.3	Закрепление отсутствует
424	354624.90	2245809.85	354624.90	2245809.85	-	0.3	Закрепление отсутствует
425	354626.68	2245801.27	354626.68	2245801.27	-	0.3	Закрепление отсутствует
426	354629.41	2245783.40	354629.41	2245783.40	-	0.3	Закрепление отсутствует
427	354631.27	2245765.27	354631.27	2245765.27	-	0.3	Закрепление отсутствует
428	354633.24	2245746.82	354633.24	2245746.82	-	0.3	Закрепление отсутствует
121	354636.19	2245726.35	354636.19	2245726.35	-	0.3	Закрепление отсутствует
429	354638.88	2245709.66	354638.88	2245709.66	-	0.3	Закрепление отсутствует
430	354643.55	2245684.59	354643.55	2245684.59	-	0.3	Закрепление отсутствует
308	354654.80	2245707.45	354654.80	2245707.45	-	0.3	-
365	354656.50	2245713.37	354656.50	2245713.37	-	0.3	Закрепление отсутствует

**2. Сведения о частях границ уточняемого земельного участка с кадастровым номером 25:33:180121:43 :**

Обозначение части границ		Горизонтальное проложение (S), м	Описание прохождения части границ	Сведения о согласовании местоположения границ (согласовано/спорное)
от т.	до т.			
1	2	3	4	5
365	366	21.15	-	-
366	367	5.84	-	-
367	368	9.06	-	-
368	369	18.10	-	-
369	370	20.19	-	-
370	371	17.63	-	-
371	372	19.62	-	-
372	373	19.29	-	-
373	374	19.11	-	-
374	375	18.82	-	-
375	376	18.49	-	-
376	377	9.11	-	-
377	378	27.06	-	-
378	379	11.37	-	-
379	380	5.81	-	-
380	381	17.77	-	-
381	382	9.21	-	-
382	383	13.00	-	-
383	384	5.77	-	-
384	385	2.96	-	-
385	386	6.40	-	-
386	387	9.42	-	-
387	388	5.95	-	-
388	389	12.85	-	-
389	390	4.75	-	-
390	391	4.77	-	-
391	392	8.12	-	-
392	393	7.12	-	-
393	394	2.50	-	-
394	395	2.76	-	-
395	396	2.19	-	-
396	397	1.32	-	-
397	398	5.05	-	-
398	399	1.64	-	-
399	400	1.86	-	-
400	401	3.12	-	-
401	402	10.64	-	-
402	403	2.94	-	-
403	404	8.78	-	-

<b>2. Сведения о частях границ уточняемого земельного участка с кадастровым номером 25:33:180121:43 :</b>				
<b>Обозначение части границ</b>		<b>Горизонтальное проложение (S), м</b>	<b>Описание прохождения части границ</b>	<b>Сведения о согласовании местоположения границ (согласовано/спорное)</b>
<b>от т.</b>	<b>до т.</b>			
<b>1</b>	<b>2</b>	<b>3</b>	<b>4</b>	<b>5</b>
404	405	18.93	-	-
405	406	17.94	-	-
406	407	1.82	-	-
407	408	7.04	-	-
408	409	18.04	-	-
409	410	18.38	-	-
410	411	9.84	-	-
411	412	5.96	-	-
412	413	12.56	-	-
413	414	4.49	-	-
414	415	5.72	-	-
415	416	9.47	-	-
416	417	18.98	-	-
417	418	9.97	-	-
418	419	9.47	-	-
419	420	8.81	-	-
420	421	10.55	-	-
421	422	19.01	-	-
422	423	19.19	-	-
423	424	18.40	-	-
424	425	8.76	-	-
425	426	18.08	-	-
426	427	18.23	-	-
427	428	18.55	-	-
428	121	20.68	-	-
121	429	16.91	-	-
429	430	25.50	-	-
430	308	25.48	-	-
308	365	6.16	-	-
<b>3. Сведения о характеристиках уточняемого земельного участка с кадастровым номером 25:33:180121:43 :</b>				
<b>№ п/п</b>	<b>Наименование характеристики</b>		<b>Значение характеристики</b>	
<b>1</b>	<b>2</b>		<b>3</b>	
1.	Сведения об адресе земельного участка		-	
1.1.	Сведения об ином месте нахождения земельного участка, не являющегося объектом адресации, в структурированном виде		-	
1.2.	Дополнительные сведения о месте нахождения земельного участка		-	
2.	Площадь земельного участка ± величина погрешности определения (вычисления) площади ( $P \pm \Delta P$ ), м <sup>2</sup>		6713 ± 29	

<b>3. Сведения о характеристиках уточняемого земельного участка с кадастровым номером 25:33:180121:43 :</b>		
<b>№ п/п</b>	<b>Наименование характеристики</b>	<b>Значение характеристики</b>
<b>1</b>	<b>2</b>	<b>3</b>
3.	Формула, примененная для расчета предельной допустимой погрешности определения площади земельного участка, с подставленными значениями и итоговые (вычисленные) значения ( $\Delta P$ ), м2	$\Delta P=3.5*Mt*\sqrt{P}=3.5*0,1*\sqrt{6713}=29$
4.	Площадь земельного участка согласно сведениям Единого государственного реестра недвижимости (Ркад), м2	6714
5.	Оценка расхождения Р и Ркад (Р - Ркад), м2	1
6.	Предельные минимальный и максимальный размеры земельного участка (Рмин и Рмакс), м2	- -
7.	Кадастровый номер или иной государственный учетный номер (инвентарный) объекта недвижимости, расположенного на земельном участке	-
8.	Вид (виды) разрешенного использования	Для размещения автомобильной дороги от ППДИ до 2-го участка
8.1.	Дополнительные сведения об использовании земельного участка	-
9.	Сведения о земельных участках (землях общего пользования, территории общего пользования), посредством которых обеспечивается доступ	Земли общего пользования
10.	Иные сведения	-
<b>4. Пояснения к сведениям об уточняемом земельном участке с кадастровым номером 25:33:180121:43 :</b>		
1.	-	

## Сведения об уточняемых земельных участках, необходимые для исправления реестровых ошибок в сведениях о местоположении их границ

### 1. Сведения о характерных точках границ уточняемого земельного участка с кадастровым номером 25:33:180121:429 :

Система координат МСК 25, зона 2					Зона № 2		
Обозначение характерных точек границ	Координаты, м				Метод определения координат	Формулы, примененные для расчета средней квадратической погрешности определения координат характерных точек границ (Mt), с подставленными в такие формулы значениями и итоговые (вычисленные) значения Mt, м	Описание закрепления точки
	содержатся в Едином государственном реестре недвижимости		определены в результате выполнения комплексных кадастровых работ				
	X	Y	X	Y			
1	2	3	4	5	6	7	8
36	354544.79	2247935.05	354544.79	2247935.05	-	0.1	-
34	354524.23	2247931.70	354524.23	2247931.70	-	0.1	-
364	354531.94	2247884.32	354531.94	2247884.32	-	0.1	-
431	354552.50	2247887.67	354552.50	2247887.67	-	0.1	-
36	354544.79	2247935.05	354544.79	2247935.05	-	0.1	-

### 2. Сведения о частях границ уточняемого земельного участка с кадастровым номером 25:33:180121:429 :

Обозначение части границ		Горизонтальное проложение (S), м	Описание прохождения части границ	Сведения о согласовании местоположения границ (согласовано/спорное)
от т.	до т.			
1	2	3	4	5
36	34	20.83	-	-
34	364	48.00	-	-
364	431	20.83	-	-
431	36	48.00	-	-

### 3. Сведения о характеристиках уточняемого земельного участка с кадастровым номером 25:33:180121:429 :

№ п/п	Наименование характеристики	Значение характеристики
1	2	3
1.	Сведения об адресе земельного участка	-
1.1.	Сведения об ином месте нахождения земельного участка, не являющегося объектом адресации, в структурированном виде	-
1.2.	Дополнительные сведения о месте нахождения земельного участка	-
2.	Площадь земельного участка ± величина погрешности определения (вычисления) площади (P ± ΔP), м2	1000 ± 11
3.	Формула, примененная для расчета предельной допустимой погрешности определения площади земельного участка, с подставленными значениями и итоговые (вычисленные) значения (ΔP), м2	$\Delta P = 3.5 * Mt * \sqrt{P} = 3.5 * 0,1 * \sqrt{1000} = 11$
4.	Площадь земельного участка согласно сведениям Единого государственного реестра недвижимости (Pкад), м2	1000
5.	Оценка расхождения P и Pкад (P - Pкад), м2	-
6.	Предельные минимальный и максимальный размеры земельного участка (Pмин и Pмакс), м2	-

**3. Сведения о характеристиках уточняемого земельного участка с кадастровым номером 25:33:180121:429 :**

№ п/п	Наименование характеристики	Значение характеристики
1	2	3
7.	Кадастровый номер или иной государственный учетный номер (инвентарный) объекта недвижимости, расположенного на земельном участке	-
8.	Вид (виды) разрешенного использования	для индивидуального жилищного строительства
8.1.	Дополнительные сведения об использовании земельного участка	-
9.	Сведения о земельных участках (землях общего пользования, территории общего пользования), посредством которых обеспечивается доступ	Земли общего пользования
10.	Иные сведения	-

**4. Пояснения к сведениям об уточняемом земельном участке с кадастровым номером 25:33:180121:429 :**

1.	-
----	---

**Сведения об уточняемых земельных участках, необходимые для исправления реестровых ошибок в сведениях о местоположении их границ**

**1. Сведения о характерных точках границ уточняемого земельного участка с кадастровым номером 25:33:180121:428 :**

Система координат МСК 25, зона 2					Зона № 2		
Обозначение характерных точек границ	Координаты, м				Метод определения координат	Формулы, примененные для расчета средней квадратической погрешности определения координат характерных точек границ (Mt), с подставленными в такие формулы значениями и итоговые (вычисленные) значения Mt, м	Описание закрепления точки
	содержатся в Едином государственном реестре недвижимости		определены в результате выполнения комплексных кадастровых работ				
	X	Y	X	Y			
1	2	3	4	5	6	7	8
39	354565.35	2247938.39	354565.35	2247938.39	-	0.1	-
36	354544.79	2247935.05	354544.79	2247935.05	-	0.1	-
431	354552.50	2247887.67	354552.50	2247887.67	-	0.1	-
432	354573.06	2247891.02	354573.06	2247891.02	-	0.1	-
39	354565.35	2247938.39	354565.35	2247938.39	-	0.1	-

**2. Сведения о частях границ уточняемого земельного участка с кадастровым номером 25:33:180121:428 :**

Обозначение части границ		Горизонтальное проложение (S), м	Описание прохождения части границ	Сведения о согласовании местоположения границ (согласовано/спорное)
от т.	до т.			
1	2	3	4	5
39	36	20.83	-	-
36	431	48.00	-	-
431	432	20.83	-	-
432	39	47.99	-	-

**3. Сведения о характеристиках уточняемого земельного участка с кадастровым номером 25:33:180121:428 :**

№ п/п	Наименование характеристики	Значение характеристики
1	2	3
1.	Сведения об адресе земельного участка	-
1.1.	Сведения об ином месте нахождения земельного участка, не являющегося объектом адресации, в структурированном виде	-
1.2.	Дополнительные сведения о месте нахождения земельного участка	-
2.	Площадь земельного участка ± величина погрешности определения (вычисления) площади (P ± ΔP), м2	1000 ± 11
3.	Формула, примененная для расчета предельной допустимой погрешности определения площади земельного участка, с подставленными значениями и итоговые (вычисленные) значения (ΔP), м2	$\Delta P = 3.5 * Mt * \sqrt{P} = 3.5 * 0,1 * \sqrt{1000} = 11$
4.	Площадь земельного участка согласно сведениям Единого государственного реестра недвижимости (Pкад), м2	1000
5.	Оценка расхождения P и Pкад (P - Pкад), м2	-
6.	Предельные минимальный и максимальный размеры земельного участка (Pмин и Pмакс), м2	-

**3. Сведения о характеристиках уточняемого земельного участка с кадастровым номером 25:33:180121:428 :**

№ п/п	Наименование характеристики	Значение характеристики
1	2	3
7.	Кадастровый номер или иной государственный учетный номер (инвентарный) объекта недвижимости, расположенного на земельном участке	-
8.	Вид (виды) разрешенного использования	для индивидуального жилищного строительства
8.1.	Дополнительные сведения об использовании земельного участка	-
9.	Сведения о земельных участках (землях общего пользования, территории общего пользования), посредством которых обеспечивается доступ	Земли общего пользования
10.	Иные сведения	-

**4. Пояснения к сведениям об уточняемом земельном участке с кадастровым номером 25:33:180121:428 :**

1.	-
----	---

## Сведения об уточняемых земельных участках, необходимые для исправления реестровых ошибок в сведениях о местоположении их границ

**1. Сведения о характерных точках границ уточняемого земельного участка с кадастровым номером 25:33:180121:427 :**

Система координат МСК 25, зона 2					Зона № 2		
Обозначение характерных точек границ	Координаты, м				Метод определения координат	Формулы, примененные для расчета средней квадратической погрешности определения координат характерных точек границ (Mt), с подставленными в такие формулы значениями и итоговые (вычисленные) значения Mt, м	Описание закрепления точки
	содержатся в Едином государственном реестре недвижимости		определены в результате выполнения комплексных кадастровых работ				
	X	Y	X	Y			
1	2	3	4	5	6	7	8
433	354429.60	2248253.68	354429.60	2248253.68	-	0.1	-
434	354409.04	2248250.33	354409.04	2248250.33	-	0.1	-
435	354416.75	2248202.95	354416.75	2248202.95	-	0.1	-
436	354437.31	2248206.30	354437.31	2248206.30	-	0.1	-
433	354429.60	2248253.68	354429.60	2248253.68	-	0.1	-

**2. Сведения о частях границ уточняемого земельного участка с кадастровым номером 25:33:180121:427 :**

Обозначение части границ		Горизонтальное проложение (S), м	Описание прохождения части границ	Сведения о согласовании местоположения границ (согласовано/спорное)
от т.	до т.			
1	2	3	4	5
433	434	20.83	-	-
434	435	48.00	-	-
435	436	20.83	-	-
436	433	48.00	-	-

**3. Сведения о характеристиках уточняемого земельного участка с кадастровым номером 25:33:180121:427 :**

№ п/п	Наименование характеристики	Значение характеристики
1	2	3
1.	Сведения об адресе земельного участка	-
1.1.	Сведения об ином месте нахождения земельного участка, не являющегося объектом адресации, в структурированном виде	-
1.2.	Дополнительные сведения о месте нахождения земельного участка	-
2.	Площадь земельного участка ± величина погрешности определения (вычисления) площади (P ± ΔP), м <sup>2</sup>	1000 ± 11
3.	Формула, примененная для расчета предельной допустимой погрешности определения площади земельного участка, с подставленными значениями и итоговые (вычисленные) значения (ΔP), м <sup>2</sup>	$\Delta P = 3.5 * Mt * \sqrt{P} = 3.5 * 0,1 * \sqrt{1000} = 11$
4.	Площадь земельного участка согласно сведениям Единого государственного реестра недвижимости (P <sub>кад</sub> ), м <sup>2</sup>	1000
5.	Оценка расхождения P и P <sub>кад</sub> (P - P <sub>кад</sub> ), м <sup>2</sup>	-
6.	Предельные минимальный и максимальный размеры земельного участка (P <sub>мин</sub> и P <sub>макс</sub> ), м <sup>2</sup>	-

**3. Сведения о характеристиках уточняемого земельного участка с кадастровым номером 25:33:180121:427 :**

№ п/п	Наименование характеристики	Значение характеристики
1	2	3
7.	Кадастровый номер или иной государственный учетный номер (инвентарный) объекта недвижимости, расположенного на земельном участке	-
8.	Вид (виды) разрешенного использования	для индивидуального жилищного строительства
8.1.	Дополнительные сведения об использовании земельного участка	-
9.	Сведения о земельных участках (землях общего пользования, территории общего пользования), посредством которых обеспечивается доступ	Земли общего пользования
10.	Иные сведения	-

**4. Пояснения к сведениям об уточняемом земельном участке с кадастровым номером 25:33:180121:427 :**

1.	-
----	---

## Сведения об уточняемых земельных участках, необходимые для исправления реестровых ошибок в сведениях о местоположении их границ

### 1. Сведения о характерных точках границ уточняемого земельного участка с кадастровым номером 25:33:180121:426 :

Система координат МСК 25, зона 2					Зона № 2		
Обозначение характерных точек границ	Координаты, м				Метод определения координат	Формулы, примененные для расчета средней квадратической погрешности определения координат характерных точек границ (Mt), с подставленными в такие формулы значениями и итоговые (вычисленные) значения Mt, м	Описание закрепления точки
	содержатся в Едином государственном реестре недвижимости		определены в результате выполнения комплексных кадастровых работ				
	X	Y	X	Y			
1	2	3	4	5	6	7	8
40	354585.91	2247941.74	354585.91	2247941.74	-	0.1	-
39	354565.35	2247938.39	354565.35	2247938.39	-	0.1	-
432	354573.06	2247891.02	354573.06	2247891.02	-	0.1	-
437	354593.63	2247894.36	354593.63	2247894.36	-	0.1	-
40	354585.91	2247941.74	354585.91	2247941.74	-	0.1	-

### 2. Сведения о частях границ уточняемого земельного участка с кадастровым номером 25:33:180121:426 :

Обозначение части границ		Горизонтальное проложение (S), м	Описание прохождения части границ	Сведения о согласовании местоположения границ (согласовано/спорное)
от т.	до т.			
1	2	3	4	5
40	39	20.83	-	-
39	432	47.99	-	-
432	437	20.84	-	-
437	40	48.00	-	-

### 3. Сведения о характеристиках уточняемого земельного участка с кадастровым номером 25:33:180121:426 :

№ п/п	Наименование характеристики	Значение характеристики
1	2	3
1.	Сведения об адресе земельного участка	-
1.1.	Сведения об ином месте нахождения земельного участка, не являющегося объектом адресации, в структурированном виде	-
1.2.	Дополнительные сведения о месте нахождения земельного участка	-
2.	Площадь земельного участка ± величина погрешности определения (вычисления) площади (P ± ΔP), м <sup>2</sup>	1000 ± 11
3.	Формула, примененная для расчета предельной допустимой погрешности определения площади земельного участка, с подставленными значениями и итоговые (вычисленные) значения (ΔP), м <sup>2</sup>	$\Delta P = 3.5 * Mt * \sqrt{P} = 3.5 * 0,1 * \sqrt{1000} = 11$
4.	Площадь земельного участка согласно сведениям Единого государственного реестра недвижимости (P <sub>кад</sub> ), м <sup>2</sup>	1000
5.	Оценка расхождения P и P <sub>кад</sub> (P - P <sub>кад</sub> ), м <sup>2</sup>	-
6.	Предельные минимальный и максимальный размеры земельного участка (P <sub>мин</sub> и P <sub>макс</sub> ), м <sup>2</sup>	-

**3. Сведения о характеристиках уточняемого земельного участка с кадастровым номером 25:33:180121:426 :**

№ п/п	Наименование характеристики	Значение характеристики
1	2	3
7.	Кадастровый номер или иной государственный учетный номер (инвентарный) объекта недвижимости, расположенного на земельном участке	-
8.	Вид (виды) разрешенного использования	для индивидуального жилищного строительства
8.1.	Дополнительные сведения об использовании земельного участка	-
9.	Сведения о земельных участках (землях общего пользования, территории общего пользования), посредством которых обеспечивается доступ	Земли общего пользования
10.	Иные сведения	-

**4. Пояснения к сведениям об уточняемом земельном участке с кадастровым номером 25:33:180121:426 :**

1.	-
----	---

## Сведения об уточняемых земельных участках, необходимые для исправления реестровых ошибок в сведениях о местоположении их границ

### 1. Сведения о характерных точках границ уточняемого земельного участка с кадастровым номером 25:33:180121:425 :

Система координат МСК 25, зона 2					Зона № 2		
Обозначение характерных точек границ	Координаты, м				Метод определения координат	Формулы, примененные для расчета средней квадратической погрешности определения координат характерных точек границ (Mt), с подставленными в такие формулы значениями и итоговые (вычисленные) значения Mt, м	Описание закрепления точки
	содержатся в Едином государственном реестре недвижимости		определены в результате выполнения комплексных кадастровых работ				
	X	Y	X	Y			
1	2	3	4	5	6	7	8
438	354450.16	2248257.03	354450.16	2248257.03	-	0.1	-
433	354429.60	2248253.68	354429.60	2248253.68	-	0.1	-
436	354437.31	2248206.30	354437.31	2248206.30	-	0.1	-
439	354457.87	2248209.65	354457.87	2248209.65	-	0.1	-
438	354450.16	2248257.03	354450.16	2248257.03	-	0.1	-

### 2. Сведения о частях границ уточняемого земельного участка с кадастровым номером 25:33:180121:425 :

Обозначение части границ		Горизонтальное проложение (S), м	Описание прохождения части границ	Сведения о согласовании местоположения границ (согласовано/спорное)
от т.	до т.			
1	2	3	4	5
438	433	20.83	-	-
433	436	48.00	-	-
436	439	20.83	-	-
439	438	48.00	-	-

### 3. Сведения о характеристиках уточняемого земельного участка с кадастровым номером 25:33:180121:425 :

№ п/п	Наименование характеристики	Значение характеристики
1	2	3
1.	Сведения об адресе земельного участка	-
1.1.	Сведения об ином месте нахождения земельного участка, не являющегося объектом адресации, в структурированном виде	-
1.2.	Дополнительные сведения о месте нахождения земельного участка	-
2.	Площадь земельного участка ± величина погрешности определения (вычисления) площади (P ± ΔP), м <sup>2</sup>	1000 ± 11
3.	Формула, примененная для расчета предельной допустимой погрешности определения площади земельного участка, с подставленными значениями и итоговые (вычисленные) значения (ΔP), м <sup>2</sup>	$\Delta P = 3.5 * M_t * \sqrt{P} = 3.5 * 0,1 * \sqrt{1000} = 11$
4.	Площадь земельного участка согласно сведениям Единого государственного реестра недвижимости (P <sub>кад</sub> ), м <sup>2</sup>	1000
5.	Оценка расхождения P и P <sub>кад</sub> (P - P <sub>кад</sub> ), м <sup>2</sup>	-
6.	Предельные минимальный и максимальный размеры земельного участка (P <sub>мин</sub> и P <sub>макс</sub> ), м <sup>2</sup>	-

**3. Сведения о характеристиках уточняемого земельного участка с кадастровым номером 25:33:180121:425 :**

№ п/п	Наименование характеристики	Значение характеристики
1	2	3
7.	Кадастровый номер или иной государственный учетный номер (инвентарный) объекта недвижимости, расположенного на земельном участке	-
8.	Вид (виды) разрешенного использования	для индивидуального жилищного строительства
8.1.	Дополнительные сведения об использовании земельного участка	-
9.	Сведения о земельных участках (землях общего пользования, территории общего пользования), посредством которых обеспечивается доступ	Земли общего пользования
10.	Иные сведения	-

**4. Пояснения к сведениям об уточняемом земельном участке с кадастровым номером 25:33:180121:425 :**

1.	-
----	---

## Сведения об уточняемых земельных участках, необходимые для исправления реестровых ошибок в сведениях о местоположении их границ

### 1. Сведения о характерных точках границ уточняемого земельного участка с кадастровым номером 25:33:180121:424 :

Система координат МСК 25, зона 2					Зона № 2		
Обозначение характерных точек границ	Координаты, м				Метод определения координат	Формулы, примененные для расчета средней квадратической погрешности определения координат характерных точек границ (Mt), с подставленными в такие формулы значениями и итоговые (вычисленные) значения Mt, м	Описание закрепления точки
	содержатся в Едином государственном реестре недвижимости		определены в результате выполнения комплексных кадастровых работ				
	X	Y	X	Y			
1	2	3	4	5	6	7	8
440	354470.72	2248260.37	354470.72	2248260.37	-	0.1	-
441	354450.16	2248257.02	354450.16	2248257.02	-	0.1	-
439	354457.87	2248209.65	354457.87	2248209.65	-	0.1	-
442	354478.44	2248213.00	354478.44	2248213.00	-	0.1	-
440	354470.72	2248260.37	354470.72	2248260.37	-	0.1	-

### 2. Сведения о частях границ уточняемого земельного участка с кадастровым номером 25:33:180121:424 :

Обозначение части границ		Горизонтальное проложение (S), м	Описание прохождения части границ	Сведения о согласовании местоположения границ (согласовано/спорное)
от т.	до т.			
1	2	3	4	5
440	441	20.83	-	-
441	439	47.99	-	-
439	442	20.84	-	-
442	440	47.99	-	-

### 3. Сведения о характеристиках уточняемого земельного участка с кадастровым номером 25:33:180121:424 :

№ п/п	Наименование характеристики	Значение характеристики
1	2	3
1.	Сведения об адресе земельного участка	-
1.1.	Сведения об ином месте нахождения земельного участка, не являющегося объектом адресации, в структурированном виде	-
1.2.	Дополнительные сведения о месте нахождения земельного участка	-
2.	Площадь земельного участка ± величина погрешности определения (вычисления) площади (P ± ΔP), м <sup>2</sup>	1000 ± 11
3.	Формула, примененная для расчета предельной допустимой погрешности определения площади земельного участка, с подставленными значениями и итоговые (вычисленные) значения (ΔP), м <sup>2</sup>	$\Delta P = 3.5 * Mt * \sqrt{P} = 3.5 * 0,1 * \sqrt{1000} = 11$
4.	Площадь земельного участка согласно сведениям Единого государственного реестра недвижимости (P <sub>кад</sub> ), м <sup>2</sup>	1000
5.	Оценка расхождения P и P <sub>кад</sub> (P - P <sub>кад</sub> ), м <sup>2</sup>	-
6.	Предельные минимальный и максимальный размеры земельного участка (P <sub>мин</sub> и P <sub>макс</sub> ), м <sup>2</sup>	-

**3. Сведения о характеристиках уточняемого земельного участка с кадастровым номером 25:33:180121:424 :**

№ п/п	Наименование характеристики	Значение характеристики
1	2	3
7.	Кадастровый номер или иной государственный учетный номер (инвентарный) объекта недвижимости, расположенного на земельном участке	-
8.	Вид (виды) разрешенного использования	для индивидуального жилищного строительства
8.1.	Дополнительные сведения об использовании земельного участка	-
9.	Сведения о земельных участках (землях общего пользования, территории общего пользования), посредством которых обеспечивается доступ	Земли общего пользования
10.	Иные сведения	-

**4. Пояснения к сведениям об уточняемом земельном участке с кадастровым номером 25:33:180121:424 :**

1.	-
----	---

## Сведения об уточняемых земельных участках, необходимые для исправления реестровых ошибок в сведениях о местоположении их границ

### 1. Сведения о характерных точках границ уточняемого земельного участка с кадастровым номером 25:33:180121:423 :

Система координат МСК 25, зона 2					Зона № 2		
Обозначение характерных точек границ	Координаты, м				Метод определения координат	Формулы, примененные для расчета средней квадратической погрешности определения координат характерных точек границ (Mt), с подставленными в такие формулы значениями и итоговые (вычисленные) значения Mt, м	Описание закрепления точки
	содержатся в Едином государственном реестре недвижимости		определены в результате выполнения комплексных кадастровых работ				
	X	Y	X	Y			
1	2	3	4	5	6	7	8
443	354491.29	2248263.72	354491.29	2248263.72	-	0.1	-
440	354470.72	2248260.37	354470.72	2248260.37	-	0.1	-
442	354478.44	2248213.00	354478.44	2248213.00	-	0.1	-
444	354499.00	2248216.34	354499.00	2248216.34	-	0.1	-
443	354491.29	2248263.72	354491.29	2248263.72	-	0.1	-

### 2. Сведения о частях границ уточняемого земельного участка с кадастровым номером 25:33:180121:423 :

Обозначение части границ		Горизонтальное проложение (S), м	Описание прохождения части границ	Сведения о согласовании местоположения границ (согласовано/спорное)
от т.	до т.			
1	2	3	4	5
443	440	20.84	-	-
440	442	47.99	-	-
442	444	20.83	-	-
444	443	48.00	-	-

### 3. Сведения о характеристиках уточняемого земельного участка с кадастровым номером 25:33:180121:423 :

№ п/п	Наименование характеристики	Значение характеристики
1	2	3
1.	Сведения об адресе земельного участка	-
1.1.	Сведения об ином месте нахождения земельного участка, не являющегося объектом адресации, в структурированном виде	-
1.2.	Дополнительные сведения о месте нахождения земельного участка	-
2.	Площадь земельного участка ± величина погрешности определения (вычисления) площади (P ± ΔP), м <sup>2</sup>	1000 ± 11
3.	Формула, примененная для расчета предельной допустимой погрешности определения площади земельного участка, с подставленными значениями и итоговые (вычисленные) значения (ΔP), м <sup>2</sup>	$\Delta P = 3.5 * Mt * \sqrt{P} = 3.5 * 0,1 * \sqrt{1000} = 11$
4.	Площадь земельного участка согласно сведениям Единого государственного реестра недвижимости (P <sub>кад</sub> ), м <sup>2</sup>	1000
5.	Оценка расхождения P и P <sub>кад</sub> (P - P <sub>кад</sub> ), м <sup>2</sup>	-
6.	Предельные минимальный и максимальный размеры земельного участка (P <sub>мин</sub> и P <sub>макс</sub> ), м <sup>2</sup>	-

**3. Сведения о характеристиках уточняемого земельного участка с кадастровым номером 25:33:180121:423 :**

№ п/п	Наименование характеристики	Значение характеристики
1	2	3
7.	Кадастровый номер или иной государственный учетный номер (инвентарный) объекта недвижимости, расположенного на земельном участке	-
8.	Вид (виды) разрешенного использования	для индивидуального жилищного строительства
8.1.	Дополнительные сведения об использовании земельного участка	-
9.	Сведения о земельных участках (землях общего пользования, территории общего пользования), посредством которых обеспечивается доступ	Земли общего пользования
10.	Иные сведения	-

**4. Пояснения к сведениям об уточняемом земельном участке с кадастровым номером 25:33:180121:423 :**

1.	-
----	---

## Сведения об уточняемых земельных участках, необходимые для исправления реестровых ошибок в сведениях о местоположении их границ

### 1. Сведения о характерных точках границ уточняемого земельного участка с кадастровым номером 25:33:180121:422 :

Система координат МСК 25, зона 2					Зона № 2		
Обозначение характерных точек границ	Координаты, м				Метод определения координат	Формулы, примененные для расчета средней квадратической погрешности определения координат характерных точек границ (Mt), с подставленными в такие формулы значениями и итоговые (вычисленные) значения Mt, м	Описание закрепления точки
	содержатся в Едином государственном реестре недвижимости		определены в результате выполнения комплексных кадастровых работ				
	X	Y	X	Y			
1	2	3	4	5	6	7	8
361	354511.85	2248267.07	354511.85	2248267.07	-	0.1	-
443	354491.29	2248263.72	354491.29	2248263.72	-	0.1	-
444	354499.00	2248216.34	354499.00	2248216.34	-	0.1	-
362	354519.56	2248219.69	354519.56	2248219.69	-	0.1	-
361	354511.85	2248267.07	354511.85	2248267.07	-	0.1	-

### 2. Сведения о частях границ уточняемого земельного участка с кадастровым номером 25:33:180121:422 :

Обозначение части границ		Горизонтальное проложение (S), м	Описание прохождения части границ	Сведения о согласовании местоположения границ (согласовано/спорное)
от т.	до т.			
1	2	3	4	5
361	443	20.83	-	-
443	444	48.00	-	-
444	362	20.83	-	-
362	361	48.00	-	-

### 3. Сведения о характеристиках уточняемого земельного участка с кадастровым номером 25:33:180121:422 :

№ п/п	Наименование характеристики	Значение характеристики
1	2	3
1.	Сведения об адресе земельного участка	-
1.1.	Сведения об ином месте нахождения земельного участка, не являющегося объектом адресации, в структурированном виде	-
1.2.	Дополнительные сведения о месте нахождения земельного участка	-
2.	Площадь земельного участка ± величина погрешности определения (вычисления) площади (P ± ΔP), м2	1000 ± 11
3.	Формула, примененная для расчета предельной допустимой погрешности определения площади земельного участка, с подставленными значениями и итоговые (вычисленные) значения (ΔP), м2	$\Delta P = 3.5 * Mt * \sqrt{P} = 3.5 * 0,1 * \sqrt{1000} = 11$
4.	Площадь земельного участка согласно сведениям Единого государственного реестра недвижимости (Pкад), м2	1000
5.	Оценка расхождения P и Pкад (P - Pкад), м2	-
6.	Предельные минимальный и максимальный размеры земельного участка (Pмин и Pмакс), м2	-

**3. Сведения о характеристиках уточняемого земельного участка с кадастровым номером 25:33:180121:422 :**

№ п/п	Наименование характеристики	Значение характеристики
1	2	3
7.	Кадастровый номер или иной государственный учетный номер (инвентарный) объекта недвижимости, расположенного на земельном участке	-
8.	Вид (виды) разрешенного использования	для индивидуального жилищного строительства
8.1.	Дополнительные сведения об использовании земельного участка	-
9.	Сведения о земельных участках (землях общего пользования, территории общего пользования), посредством которых обеспечивается доступ	Земли общего пользования
10.	Иные сведения	-

**4. Пояснения к сведениям об уточняемом земельном участке с кадастровым номером 25:33:180121:422 :**

1.	-
----	---

## Сведения об уточняемых земельных участках, необходимые для исправления реестровых ошибок в сведениях о местоположении их границ

### 1. Сведения о характерных точках границ уточняемого земельного участка с кадастровым номером 25:33:180121:433 :

Система координат МСК 25, зона 2					Зона № 2		
Обозначение характерных точек границ	Координаты, м				Метод определения координат	Формулы, примененные для расчета средней квадратической погрешности определения координат характерных точек границ (Mt), с подставленными в такие формулы значениями и итоговые (вычисленные) значения Mt, м	Описание закрепления точки
	содержатся в Едином государственном реестре недвижимости		определены в результате выполнения комплексных кадастровых работ				
	X	Y	X	Y			
1	2	3	4	5	6	7	8
153	354618.02	2248136.60	354618.02	2248136.60	-	0.1	-
44	354614.68	2248157.16	354614.68	2248157.16	-	0.1	-
47	354567.30	2248149.45	354567.30	2248149.45	-	0.1	-
154	354570.65	2248128.89	354570.65	2248128.89	-	0.1	-
153	354618.02	2248136.60	354618.02	2248136.60	-	0.1	-

### 2. Сведения о частях границ уточняемого земельного участка с кадастровым номером 25:33:180121:433 :

Обозначение части границ		Горизонтальное проложение (S), м	Описание прохождения части границ	Сведения о согласовании местоположения границ (согласовано/спорное)
от т.	до т.			
1	2	3	4	5
153	44	20.83	-	-
44	47	48.00	-	-
47	154	20.83	-	-
154	153	47.99	-	-

### 3. Сведения о характеристиках уточняемого земельного участка с кадастровым номером 25:33:180121:433 :

№ п/п	Наименование характеристики	Значение характеристики
1	2	3
1.	Сведения об адресе земельного участка	-
1.1.	Сведения об ином месте нахождения земельного участка, не являющегося объектом адресации, в структурированном виде	-
1.2.	Дополнительные сведения о месте нахождения земельного участка	-
2.	Площадь земельного участка ± величина погрешности определения (вычисления) площади (P ± ΔP), м2	1000 ± 11
3.	Формула, примененная для расчета предельной допустимой погрешности определения площади земельного участка, с подставленными значениями и итоговые (вычисленные) значения (ΔP), м2	$\Delta P = 3.5 * Mt * \sqrt{P} = 3.5 * 0,1 * \sqrt{1000} = 11$
4.	Площадь земельного участка согласно сведениям Единого государственного реестра недвижимости (Pкад), м2	1000
5.	Оценка расхождения P и Pкад (P - Pкад), м2	-
6.	Предельные минимальный и максимальный размеры земельного участка (Pмин и Pмакс), м2	-

**3. Сведения о характеристиках уточняемого земельного участка с кадастровым номером 25:33:180121:433 :**

№ п/п	Наименование характеристики	Значение характеристики
1	2	3
7.	Кадастровый номер или иной государственный учетный номер (инвентарный) объекта недвижимости, расположенного на земельном участке	-
8.	Вид (виды) разрешенного использования	для индивидуального жилищного строительства
8.1.	Дополнительные сведения об использовании земельного участка	-
9.	Сведения о земельных участках (землях общего пользования, территории общего пользования), посредством которых обеспечивается доступ	Земли общего пользования
10.	Иные сведения	-

**4. Пояснения к сведениям об уточняемом земельном участке с кадастровым номером 25:33:180121:433 :**

1.	-
----	---

## Сведения об уточняемых земельных участках, необходимые для исправления реестровых ошибок в сведениях о местоположении их границ

### 1. Сведения о характерных точках границ уточняемого земельного участка с кадастровым номером 25:33:180121:421 :

Система координат МСК 25, зона 2					Зона № 2		
Обозначение характерных точек границ	Координаты, м				Метод определения координат	Формулы, примененные для расчета средней квадратической погрешности определения координат характерных точек границ (Mt), с подставленными в такие формулы значениями и итоговые (вычисленные) значения Mt, м	Описание закрепления точки
	содержатся в Едином государственном реестре недвижимости		определены в результате выполнения комплексных кадастровых работ				
	X	Y	X	Y			
1	2	3	4	5	6	7	8
150	354597.94	2248259.97	354597.94	2248259.97	-	0.1	-
445	354594.59	2248280.54	354594.59	2248280.54	-	0.1	-
446	354547.22	2248272.82	354547.22	2248272.82	-	0.1	-
151	354550.56	2248252.26	354550.56	2248252.26	-	0.1	-
150	354597.94	2248259.97	354597.94	2248259.97	-	0.1	-

### 2. Сведения о частях границ уточняемого земельного участка с кадастровым номером 25:33:180121:421 :

Обозначение части границ		Горизонтальное проложение (S), м	Описание прохождения части границ	Сведения о согласовании местоположения границ (согласовано/спорное)
от т.	до т.			
1	2	3	4	5
150	445	20.84	-	-
445	446	47.99	-	-
446	151	20.83	-	-
151	150	48.00	-	-

### 3. Сведения о характеристиках уточняемого земельного участка с кадастровым номером 25:33:180121:421 :

№ п/п	Наименование характеристики	Значение характеристики
1	2	3
1.	Сведения об адресе земельного участка	-
1.1.	Сведения об ином месте нахождения земельного участка, не являющегося объектом адресации, в структурированном виде	-
1.2.	Дополнительные сведения о месте нахождения земельного участка	-
2.	Площадь земельного участка ± величина погрешности определения (вычисления) площади (P ± ΔP), м <sup>2</sup>	1000 ± 11
3.	Формула, примененная для расчета предельной допустимой погрешности определения площади земельного участка, с подставленными значениями и итоговые (вычисленные) значения (ΔP), м <sup>2</sup>	$\Delta P = 3.5 * Mt * \sqrt{P} = 3.5 * 0,1 * \sqrt{1000} = 11$
4.	Площадь земельного участка согласно сведениям Единого государственного реестра недвижимости (P <sub>кад</sub> ), м <sup>2</sup>	1000
5.	Оценка расхождения P и P <sub>кад</sub> (P - P <sub>кад</sub> ), м <sup>2</sup>	-
6.	Предельные минимальный и максимальный размеры земельного участка (P <sub>мин</sub> и P <sub>макс</sub> ), м <sup>2</sup>	-

**3. Сведения о характеристиках уточняемого земельного участка с кадастровым номером 25:33:180121:421 :**

№ п/п	Наименование характеристики	Значение характеристики
1	2	3
7.	Кадастровый номер или иной государственный учетный номер (инвентарный) объекта недвижимости, расположенного на земельном участке	-
8.	Вид (виды) разрешенного использования	для индивидуального жилищного строительства
8.1.	Дополнительные сведения об использовании земельного участка	-
9.	Сведения о земельных участках (землях общего пользования, территории общего пользования), посредством которых обеспечивается доступ	Земли общего пользования
10.	Иные сведения	-

**4. Пояснения к сведениям об уточняемом земельном участке с кадастровым номером 25:33:180121:421 :**

1.	-
----	---

## Сведения об уточняемых земельных участках, необходимые для исправления реестровых ошибок в сведениях о местоположении их границ

### 1. Сведения о характерных точках границ уточняемого земельного участка с кадастровым номером 25:33:180121:419 :

Система координат МСК 25, зона 2					Зона № 2		
Обозначение характерных точек границ	Координаты, м				Метод определения координат	Формулы, примененные для расчета средней квадратической погрешности определения координат характерных точек границ (Mt), с подставленными в такие формулы значениями и итоговые (вычисленные) значения Mt, м	Описание закрепления точки
	содержатся в Едином государственном реестре недвижимости		определены в результате выполнения комплексных кадастровых работ				
	X	Y	X	Y			
1	2	3	4	5	6	7	8
11	354447.43	2248144.12	354447.43	2248144.12	-	0.1	-
447	354439.72	2248191.50	354439.72	2248191.50	-	0.1	-
448	354419.16	2248188.15	354419.16	2248188.15	-	0.1	-
13	354426.87	2248140.77	354426.87	2248140.77	-	0.1	-
11	354447.43	2248144.12	354447.43	2248144.12	-	0.1	-

### 2. Сведения о частях границ уточняемого земельного участка с кадастровым номером 25:33:180121:419 :

Обозначение части границ		Горизонтальное проложение (S), м	Описание прохождения части границ	Сведения о согласовании местоположения границ (согласовано/спорное)
от т.	до т.			
1	2	3	4	5
11	447	48.00	-	-
447	448	20.83	-	-
448	13	48.00	-	-
13	11	20.83	-	-

### 3. Сведения о характеристиках уточняемого земельного участка с кадастровым номером 25:33:180121:419 :

№ п/п	Наименование характеристики	Значение характеристики
1	2	3
1.	Сведения об адресе земельного участка	-
1.1.	Сведения об ином месте нахождения земельного участка, не являющегося объектом адресации, в структурированном виде	-
1.2.	Дополнительные сведения о месте нахождения земельного участка	-
2.	Площадь земельного участка ± величина погрешности определения (вычисления) площади (P ± ΔP), м <sup>2</sup>	1000 ± 11
3.	Формула, примененная для расчета предельной допустимой погрешности определения площади земельного участка, с подставленными значениями и итоговые (вычисленные) значения (ΔP), м <sup>2</sup>	$\Delta P = 3.5 * Mt * \sqrt{P} = 3.5 * 0,1 * \sqrt{1000} = 11$
4.	Площадь земельного участка согласно сведениям Единого государственного реестра недвижимости (P <sub>кад</sub> ), м <sup>2</sup>	1000
5.	Оценка расхождения P и P <sub>кад</sub> (P - P <sub>кад</sub> ), м <sup>2</sup>	-
6.	Предельные минимальный и максимальный размеры земельного участка (P <sub>мин</sub> и P <sub>макс</sub> ), м <sup>2</sup>	-

**3. Сведения о характеристиках уточняемого земельного участка с кадастровым номером 25:33:180121:419 :**

№ п/п	Наименование характеристики	Значение характеристики
1	2	3
7.	Кадастровый номер или иной государственный учетный номер (инвентарный) объекта недвижимости, расположенного на земельном участке	-
8.	Вид (виды) разрешенного использования	для индивидуального жилищного строительства
8.1.	Дополнительные сведения об использовании земельного участка	-
9.	Сведения о земельных участках (землях общего пользования, территории общего пользования), посредством которых обеспечивается доступ	Земли общего пользования
10.	Иные сведения	-

**4. Пояснения к сведениям об уточняемом земельном участке с кадастровым номером 25:33:180121:419 :**

1. -

## Сведения об уточняемых земельных участках, необходимые для исправления реестровых ошибок в сведениях о местоположении их границ

### 1. Сведения о характерных точках границ уточняемого земельного участка с кадастровым номером 25:33:180121:418 :

Система координат МСК 25, зона 2					Зона № 2		
Обозначение характерных точек границ	Координаты, м				Метод определения координат	Формулы, примененные для расчета средней квадратической погрешности определения координат характерных точек границ (Mt), с подставленными в такие формулы значениями и итоговые (вычисленные) значения Mt, м	Описание закрепления точки
	содержатся в Едином государственном реестре недвижимости		определены в результате выполнения комплексных кадастровых работ				
	X	Y	X	Y			
1	2	3	4	5	6	7	8
449	354634.76	2248033.78	354634.76	2248033.78	-	0.1	-
450	354631.41	2248054.35	354631.41	2248054.35	-	0.1	-
451	354584.04	2248046.64	354584.04	2248046.64	-	0.1	-
452	354587.38	2248026.07	354587.38	2248026.07	-	0.1	-
449	354634.76	2248033.78	354634.76	2248033.78	-	0.1	-

### 2. Сведения о частях границ уточняемого земельного участка с кадастровым номером 25:33:180121:418 :

Обозначение части границ		Горизонтальное проложение (S), м	Описание прохождения части границ	Сведения о согласовании местоположения границ (согласовано/спорное)
от т.	до т.			
1	2	3	4	5
449	450	20.84	-	-
450	451	47.99	-	-
451	452	20.84	-	-
452	449	48.00	-	-

### 3. Сведения о характеристиках уточняемого земельного участка с кадастровым номером 25:33:180121:418 :

№ п/п	Наименование характеристики	Значение характеристики
1	2	3
1.	Сведения об адресе земельного участка	-
1.1.	Сведения об ином месте нахождения земельного участка, не являющегося объектом адресации, в структурированном виде	-
1.2.	Дополнительные сведения о месте нахождения земельного участка	-
2.	Площадь земельного участка ± величина погрешности определения (вычисления) площади (P ± ΔP), м <sup>2</sup>	1000 ± 11
3.	Формула, примененная для расчета предельной допустимой погрешности определения площади земельного участка, с подставленными значениями и итоговые (вычисленные) значения (ΔP), м <sup>2</sup>	$\Delta P = 3.5 * Mt * \sqrt{P} = 3.5 * 0,1 * \sqrt{1000} = 11$
4.	Площадь земельного участка согласно сведениям Единого государственного реестра недвижимости (P <sub>кад</sub> ), м <sup>2</sup>	1000
5.	Оценка расхождения P и P <sub>кад</sub> (P - P <sub>кад</sub> ), м <sup>2</sup>	-
6.	Предельные минимальный и максимальный размеры земельного участка (P <sub>мин</sub> и P <sub>макс</sub> ), м <sup>2</sup>	-

**3. Сведения о характеристиках уточняемого земельного участка с кадастровым номером 25:33:180121:418 :**

№ п/п	Наименование характеристики	Значение характеристики
1	2	3
7.	Кадастровый номер или иной государственный учетный номер (инвентарный) объекта недвижимости, расположенного на земельном участке	-
8.	Вид (виды) разрешенного использования	для индивидуального жилищного строительства
8.1.	Дополнительные сведения об использовании земельного участка	-
9.	Сведения о земельных участках (землях общего пользования, территории общего пользования), посредством которых обеспечивается доступ	Земли общего пользования
10.	Иные сведения	-

**4. Пояснения к сведениям об уточняемом земельном участке с кадастровым номером 25:33:180121:418 :**

1. -

## Сведения об уточняемых земельных участках, необходимые для исправления реестровых ошибок в сведениях о местоположении их границ

### 1. Сведения о характерных точках границ уточняемого земельного участка с кадастровым номером 25:33:180121:417 :

Система координат МСК 25, зона 2					Зона № 2		
Обозначение характерных точек границ	Координаты, м				Метод определения координат	Формулы, примененные для расчета средней квадратической погрешности определения координат характерных точек границ (Mt), с подставленными в такие формулы значениями и итоговые (вычисленные) значения Mt, м	Описание закрепления точки
	содержатся в Едином государственном реестре недвижимости		определены в результате выполнения комплексных кадастровых работ				
	X	Y	X	Y			
1	2	3	4	5	6	7	8
9	354467.99	2248147.47	354467.99	2248147.47	-	0.1	-
453	354460.28	2248194.84	354460.28	2248194.84	-	0.1	-
447	354439.72	2248191.50	354439.72	2248191.50	-	0.1	-
11	354447.43	2248144.12	354447.43	2248144.12	-	0.1	-
9	354467.99	2248147.47	354467.99	2248147.47	-	0.1	-

### 2. Сведения о частях границ уточняемого земельного участка с кадастровым номером 25:33:180121:417 :

Обозначение части границ		Горизонтальное проложение (S), м	Описание прохождения части границ	Сведения о согласовании местоположения границ (согласовано/спорное)
от т.	до т.			
1	2	3	4	5
9	453	47.99	-	-
453	447	20.83	-	-
447	11	48.00	-	-
11	9	20.83	-	-

### 3. Сведения о характеристиках уточняемого земельного участка с кадастровым номером 25:33:180121:417 :

№ п/п	Наименование характеристики	Значение характеристики
1	2	3
1.	Сведения об адресе земельного участка	-
1.1.	Сведения об ином месте нахождения земельного участка, не являющегося объектом адресации, в структурированном виде	-
1.2.	Дополнительные сведения о месте нахождения земельного участка	-
2.	Площадь земельного участка ± величина погрешности определения (вычисления) площади (P ± ΔP), м2	1000 ± 11
3.	Формула, примененная для расчета предельной допустимой погрешности определения площади земельного участка, с подставленными значениями и итоговые (вычисленные) значения (ΔP), м2	$\Delta P = 3.5 * Mt * \sqrt{P} = 3.5 * 0,1 * \sqrt{1000} = 11$
4.	Площадь земельного участка согласно сведениям Единого государственного реестра недвижимости (Pкад), м2	1000
5.	Оценка расхождения P и Pкад (P - Pкад), м2	-
6.	Предельные минимальный и максимальный размеры земельного участка (Pмин и Pмакс), м2	-

**3. Сведения о характеристиках уточняемого земельного участка с кадастровым номером 25:33:180121:417 :**

№ п/п	Наименование характеристики	Значение характеристики
1	2	3
7.	Кадастровый номер или иной государственный учетный номер (инвентарный) объекта недвижимости, расположенного на земельном участке	-
8.	Вид (виды) разрешенного использования	для индивидуального жилищного строительства
8.1.	Дополнительные сведения об использовании земельного участка	-
9.	Сведения о земельных участках (землях общего пользования, территории общего пользования), посредством которых обеспечивается доступ	Земли общего пользования
10.	Иные сведения	-

**4. Пояснения к сведениям об уточняемом земельном участке с кадастровым номером 25:33:180121:417 :**

1.	-
----	---

## Сведения об уточняемых земельных участках, необходимые для исправления реестровых ошибок в сведениях о местоположении их границ

### 1. Сведения о характерных точках границ уточняемого земельного участка с кадастровым номером 25:33:180121:416 :

Система координат МСК 25, зона 2					Зона № 2		
Обозначение характерных точек границ	Координаты, м				Метод определения координат	Формулы, примененные для расчета средней квадратической погрешности определения координат характерных точек границ (Mt), с подставленными в такие формулы значениями и итоговые (вычисленные) значения Mt, м	Описание закрепления точки
	содержатся в Едином государственном реестре недвижимости		определены в результате выполнения комплексных кадастровых работ				
	X	Y	X	Y			
1	2	3	4	5	6	7	8
450	354631.41	2248054.35	354631.41	2248054.35	-	0.1	-
454	354628.06	2248074.91	354628.06	2248074.91	-	0.1	-
455	354580.69	2248067.20	354580.69	2248067.20	-	0.1	-
451	354584.04	2248046.64	354584.04	2248046.64	-	0.1	-
450	354631.41	2248054.35	354631.41	2248054.35	-	0.1	-

### 2. Сведения о частях границ уточняемого земельного участка с кадастровым номером 25:33:180121:416 :

Обозначение части границ		Горизонтальное проложение (S), м	Описание прохождения части границ	Сведения о согласовании местоположения границ (согласовано/спорное)
от т.	до т.			
1	2	3	4	5
450	454	20.83	-	-
454	455	47.99	-	-
455	451	20.83	-	-
451	450	47.99	-	-

### 3. Сведения о характеристиках уточняемого земельного участка с кадастровым номером 25:33:180121:416 :

№ п/п	Наименование характеристики	Значение характеристики
1	2	3
1.	Сведения об адресе земельного участка	-
1.1.	Сведения об ином месте нахождения земельного участка, не являющегося объектом адресации, в структурированном виде	-
1.2.	Дополнительные сведения о месте нахождения земельного участка	-
2.	Площадь земельного участка ± величина погрешности определения (вычисления) площади (P ± ΔP), м2	1000 ± 11
3.	Формула, примененная для расчета предельной допустимой погрешности определения площади земельного участка, с подставленными значениями и итоговые (вычисленные) значения (ΔP), м2	$\Delta P = 3.5 * Mt * \sqrt{P} = 3.5 * 0,1 * \sqrt{1000} = 11$
4.	Площадь земельного участка согласно сведениям Единого государственного реестра недвижимости (Pкад), м2	1000
5.	Оценка расхождения P и Pкад (P - Pкад), м2	-
6.	Предельные минимальный и максимальный размеры земельного участка (Pмин и Pмакс), м2	-

**3. Сведения о характеристиках уточняемого земельного участка с кадастровым номером 25:33:180121:416 :**

№ п/п	Наименование характеристики	Значение характеристики
1	2	3
7.	Кадастровый номер или иной государственный учетный номер (инвентарный) объекта недвижимости, расположенного на земельном участке	-
8.	Вид (виды) разрешенного использования	для индивидуального жилищного строительства
8.1.	Дополнительные сведения об использовании земельного участка	-
9.	Сведения о земельных участках (землях общего пользования, территории общего пользования), посредством которых обеспечивается доступ	Земли общего пользования
10.	Иные сведения	-

**4. Пояснения к сведениям об уточняемом земельном участке с кадастровым номером 25:33:180121:416 :**

1. -

## Сведения об уточняемых земельных участках, необходимые для исправления реестровых ошибок в сведениях о местоположении их границ

### 1. Сведения о характерных точках границ уточняемого земельного участка с кадастровым номером 25:33:180121:415 :

Система координат МСК 25, зона 2					Зона № 2		
Обозначение характерных точек границ	Координаты, м				Метод определения координат	Формулы, примененные для расчета средней квадратической погрешности определения координат характерных точек границ (Mt), с подставленными в такие формулы значениями и итоговые (вычисленные) значения Mt, м	Описание закрепления точки
	содержатся в Едином государственном реестре недвижимости		определены в результате выполнения комплексных кадастровых работ				
	X	Y	X	Y			
1	2	3	4	5	6	7	8
454	354628.06	2248074.91	354628.06	2248074.91	-	0.1	-
456	354624.72	2248095.47	354624.72	2248095.47	-	0.1	-
457	354577.34	2248087.76	354577.34	2248087.76	-	0.1	-
455	354580.69	2248067.20	354580.69	2248067.20	-	0.1	-
454	354628.06	2248074.91	354628.06	2248074.91	-	0.1	-

### 2. Сведения о частях границ уточняемого земельного участка с кадастровым номером 25:33:180121:415 :

Обозначение части границ		Горизонтальное проложение (S), м	Описание прохождения части границ	Сведения о согласовании местоположения границ (согласовано/спорное)
от т.	до т.			
1	2	3	4	5
454	456	20.83	-	-
456	457	48.00	-	-
457	455	20.83	-	-
455	454	47.99	-	-

### 3. Сведения о характеристиках уточняемого земельного участка с кадастровым номером 25:33:180121:415 :

№ п/п	Наименование характеристики	Значение характеристики
1	2	3
1.	Сведения об адресе земельного участка	-
1.1.	Сведения об ином месте нахождения земельного участка, не являющегося объектом адресации, в структурированном виде	-
1.2.	Дополнительные сведения о месте нахождения земельного участка	-
2.	Площадь земельного участка ± величина погрешности определения (вычисления) площади (P ± ΔP), м2	1000 ± 11
3.	Формула, примененная для расчета предельной допустимой погрешности определения площади земельного участка, с подставленными значениями и итоговые (вычисленные) значения (ΔP), м2	$\Delta P = 3.5 * Mt * \sqrt{P} = 3.5 * 0,1 * \sqrt{1000} = 11$
4.	Площадь земельного участка согласно сведениям Единого государственного реестра недвижимости (Pкад), м2	1000
5.	Оценка расхождения P и Pкад (P - Pкад), м2	-
6.	Предельные минимальный и максимальный размеры земельного участка (Pмин и Pмакс), м2	-

**3. Сведения о характеристиках уточняемого земельного участка с кадастровым номером 25:33:180121:415 :**

№ п/п	Наименование характеристики	Значение характеристики
1	2	3
7.	Кадастровый номер или иной государственный учетный номер (инвентарный) объекта недвижимости, расположенного на земельном участке	-
8.	Вид (виды) разрешенного использования	для индивидуального жилищного строительства
8.1.	Дополнительные сведения об использовании земельного участка	-
9.	Сведения о земельных участках (землях общего пользования, территории общего пользования), посредством которых обеспечивается доступ	Земли общего пользования
10.	Иные сведения	-

**4. Пояснения к сведениям об уточняемом земельном участке с кадастровым номером 25:33:180121:415 :**

1.	-
----	---

## Сведения об уточняемых земельных участках, необходимые для исправления реестровых ошибок в сведениях о местоположении их границ

### 1. Сведения о характерных точках границ уточняемого земельного участка с кадастровым номером 25:33:180121:414 :

Система координат МСК 25, зона 2					Зона № 2		
Обозначение характерных точек границ	Координаты, м				Метод определения координат	Формулы, примененные для расчета средней квадратической погрешности определения координат характерных точек границ (Mt), с подставленными в такие формулы значениями и итоговые (вычисленные) значения Mt, м	Описание закрепления точки
	содержатся в Едином государственном реестре недвижимости		определены в результате выполнения комплексных кадастровых работ				
	X	Y	X	Y			
1	2	3	4	5	6	7	8
458	354480.85	2248198.19	354480.85	2248198.19	-	0.1	-
453	354460.28	2248194.84	354460.28	2248194.84	-	0.1	-
9	354467.99	2248147.47	354467.99	2248147.47	-	0.1	-
7	354488.56	2248150.81	354488.56	2248150.81	-	0.1	-
458	354480.85	2248198.19	354480.85	2248198.19	-	0.1	-

### 2. Сведения о частях границ уточняемого земельного участка с кадастровым номером 25:33:180121:414 :

Обозначение части границ		Горизонтальное проложение (S), м	Описание прохождения части границ	Сведения о согласовании местоположения границ (согласовано/спорное)
от т.	до т.			
1	2	3	4	5
458	453	20.84	-	-
453	9	47.99	-	-
9	7	20.84	-	-
7	458	48.00	-	-

### 3. Сведения о характеристиках уточняемого земельного участка с кадастровым номером 25:33:180121:414 :

№ п/п	Наименование характеристики	Значение характеристики
1	2	3
1.	Сведения об адресе земельного участка	-
1.1.	Сведения об ином месте нахождения земельного участка, не являющегося объектом адресации, в структурированном виде	-
1.2.	Дополнительные сведения о месте нахождения земельного участка	-
2.	Площадь земельного участка ± величина погрешности определения (вычисления) площади (P ± ΔP), м2	1000 ± 11
3.	Формула, примененная для расчета предельной допустимой погрешности определения площади земельного участка, с подставленными значениями и итоговые (вычисленные) значения (ΔP), м2	$\Delta P = 3.5 * Mt * \sqrt{P} = 3.5 * 0,1 * \sqrt{1000} = 11$
4.	Площадь земельного участка согласно сведениям Единого государственного реестра недвижимости (Pкад), м2	1000
5.	Оценка расхождения P и Pкад (P - Pкад), м2	-
6.	Предельные минимальный и максимальный размеры земельного участка (Pмин и Pмакс), м2	-

**3. Сведения о характеристиках уточняемого земельного участка с кадастровым номером 25:33:180121:414 :**

№ п/п	Наименование характеристики	Значение характеристики
1	2	3
7.	Кадастровый номер или иной государственный учетный номер (инвентарный) объекта недвижимости, расположенного на земельном участке	-
8.	Вид (виды) разрешенного использования	для индивидуального жилищного строительства
8.1.	Дополнительные сведения об использовании земельного участка	-
9.	Сведения о земельных участках (землях общего пользования, территории общего пользования), посредством которых обеспечивается доступ	Земли общего пользования
10.	Иные сведения	-

**4. Пояснения к сведениям об уточняемом земельном участке с кадастровым номером 25:33:180121:414 :**

1. -

## Сведения об уточняемых земельных участках, необходимые для исправления реестровых ошибок в сведениях о местоположении их границ

### 1. Сведения о характерных точках границ уточняемого земельного участка с кадастровым номером 25:33:180121:413 :

Система координат МСК 25, зона 2					Зона № 2		
Обозначение характерных точек границ	Координаты, м				Метод определения координат	Формулы, примененные для расчета средней квадратической погрешности определения координат характерных точек границ (Mt), с подставленными в такие формулы значениями и итоговые (вычисленные) значения Mt, м	Описание закрепления точки
	содержатся в Едином государственном реестре недвижимости		определены в результате выполнения комплексных кадастровых работ				
	X	Y	X	Y			
1	2	3	4	5	6	7	8
456	354624.72	2248095.47	354624.72	2248095.47	-	0.1	-
152	354621.37	2248116.04	354621.37	2248116.04	-	0.1	-
155	354573.99	2248108.32	354573.99	2248108.32	-	0.1	-
457	354577.34	2248087.76	354577.34	2248087.76	-	0.1	-
456	354624.72	2248095.47	354624.72	2248095.47	-	0.1	-

### 2. Сведения о частях границ уточняемого земельного участка с кадастровым номером 25:33:180121:413 :

Обозначение части границ		Горизонтальное проложение (S), м	Описание прохождения части границ	Сведения о согласовании местоположения границ (согласовано/спорное)
от т.	до т.			
1	2	3	4	5
456	152	20.84	-	-
152	155	48.00	-	-
155	457	20.83	-	-
457	456	48.00	-	-

### 3. Сведения о характеристиках уточняемого земельного участка с кадастровым номером 25:33:180121:413 :

№ п/п	Наименование характеристики	Значение характеристики
1	2	3
1.	Сведения об адресе земельного участка	-
1.1.	Сведения об ином месте нахождения земельного участка, не являющегося объектом адресации, в структурированном виде	-
1.2.	Дополнительные сведения о месте нахождения земельного участка	-
2.	Площадь земельного участка ± величина погрешности определения (вычисления) площади (P ± ΔP), м2	1000 ± 11
3.	Формула, примененная для расчета предельной допустимой погрешности определения площади земельного участка, с подставленными значениями и итоговые (вычисленные) значения (ΔP), м2	$\Delta P = 3.5 * Mt * \sqrt{P} = 3.5 * 0,1 * \sqrt{1000} = 11$
4.	Площадь земельного участка согласно сведениям Единого государственного реестра недвижимости (Pкад), м2	1000
5.	Оценка расхождения P и Pкад (P - Pкад), м2	-
6.	Предельные минимальный и максимальный размеры земельного участка (Pмин и Pмакс), м2	-

**3. Сведения о характеристиках уточняемого земельного участка с кадастровым номером 25:33:180121:413 :**

№ п/п	Наименование характеристики	Значение характеристики
1	2	3
7.	Кадастровый номер или иной государственный учетный номер (инвентарный) объекта недвижимости, расположенного на земельном участке	-
8.	Вид (виды) разрешенного использования	Для индивидуального жилищного строительства
8.1.	Дополнительные сведения об использовании земельного участка	-
9.	Сведения о земельных участках (землях общего пользования, территории общего пользования), посредством которых обеспечивается доступ	Земли общего пользования
10.	Иные сведения	-

**4. Пояснения к сведениям об уточняемом земельном участке с кадастровым номером 25:33:180121:413 :**

1. -

## Сведения об уточняемых земельных участках, необходимые для исправления реестровых ошибок в сведениях о местоположении их границ

**1. Сведения о характерных точках границ уточняемого земельного участка с кадастровым номером 25:33:180121:40 :**

Система координат МСК 25, зона 2					Зона № 2		
Обозначение характерных точек границ	Координаты, м				Метод определения координат	Формулы, примененные для расчета средней квадратической погрешности определения координат характерных точек границ (Mt), с подставленными в такие формулы значениями и итоговые (вычисленные) значения Mt, м	Описание закрепле ния точки
	содержатся в Едином государственном реестре недвижимости		определены в результате выполнения комплексных кадастровых работ				
	X	Y	X	Y			
1	2	3	4	5	6	7	8
459	354416.13	2248650.79	354416.13	2248650.79	-	0.3	-
460	354426.54	2248654.35	354426.54	2248654.35	-	0.3	-
461	354428.08	2248654.88	354428.08	2248654.88	-	0.3	-
462	354427.92	2248655.04	354427.92	2248655.04	-	0.3	-
463	354426.91	2248657.36	354426.91	2248657.36	-	0.3	-
464	354426.29	2248659.05	354426.29	2248659.05	-	0.3	-
465	354425.55	2248661.30	354425.55	2248661.30	-	0.3	-
466	354424.92	2248663.83	354424.92	2248663.83	-	0.3	-
467	354424.40	2248666.79	354424.40	2248666.79	-	0.3	-
468	354424.16	2248670.06	354424.16	2248670.06	-	0.3	-
469	354424.20	2248673.51	354424.20	2248673.51	-	0.3	-
470	354424.04	2248677.12	354424.04	2248677.12	-	0.3	-
471	354423.03	2248677.77	354423.03	2248677.77	-	0.3	-
472	354420.45	2248679.46	354420.45	2248679.46	-	0.3	-
473	354415.51	2248681.10	354415.51	2248681.10	-	0.3	-
474	354413.03	2248682.30	354413.03	2248682.30	-	0.3	-
475	354410.29	2248684.23	354410.29	2248684.23	-	0.3	-
476	354408.59	2248685.87	354408.59	2248685.87	-	0.3	-
477	354406.16	2248688.72	354406.16	2248688.72	-	0.3	-
478	354404.25	2248692.00	354404.25	2248692.00	-	0.3	-
479	354403.17	2248696.89	354403.17	2248696.89	-	0.3	-
480	354403.76	2248700.32	354403.76	2248700.32	-	0.3	-
481	354405.20	2248703.25	354405.20	2248703.25	-	0.3	-
482	354405.68	2248704.51	354405.68	2248704.51	-	0.3	-
483	354402.83	2248706.54	354402.83	2248706.54	-	0.3	-
484	354400.30	2248708.84	354400.30	2248708.84	-	0.3	-
485	354398.22	2248711.22	354398.22	2248711.22	-	0.3	-
486	354398.11	2248711.12	354398.11	2248711.12	-	0.3	-
487	354394.30	2248709.32	354394.30	2248709.32	-	0.3	-
488	354383.96	2248707.37	354383.96	2248707.37	-	0.3	-
489	354384.52	2248697.43	354384.52	2248697.43	-	0.3	-

**1. Сведения о характерных точках границ уточняемого земельного участка с кадастровым номером 25:33:180121:40 :**

Система координат МСК 25, зона 2					Зона № 2		
Обозначение характерных точек границ	Координаты, м				Метод определения координат	Формулы, примененные для расчета средней квадратической погрешности определения координат характерных точек границ (Mt), с подставленными в такие формулы значениями и итоговые (вычисленные) значения Mt, м	Описание закрепления точки
	содержатся в Едином государственном реестре недвижимости		определены в результате выполнения комплексных кадастровых работ				
	X	Y	X	Y			
1	2	3	4	5	6	7	8
490	354387.25	2248689.27	354387.25	2248689.27	-	0.3	-
491	354387.73	2248686.27	354387.73	2248686.27	-	0.3	-
492	354397.03	2248670.66	354397.03	2248670.66	-	0.3	-
493	354402.45	2248662.91	354402.45	2248662.91	-	0.3	-
459	354416.13	2248650.79	354416.13	2248650.79	-	0.3	-

**2. Сведения о частях границ уточняемого земельного участка с кадастровым номером 25:33:180121:40 :**

Обозначение части границ		Горизонтальное проложение (S), м	Описание прохождения части границ	Сведения о согласовании местоположения границ (согласовано/спорное)
от т.	до т.			
1	2	3	4	5
459	460	11.00	-	-
460	461	1.63	-	-
461	462	0.23	-	-
462	463	2.53	-	-
463	464	1.80	-	-
464	465	2.37	-	-
465	466	2.61	-	-
466	467	3.01	-	-
467	468	3.28	-	-
468	469	3.45	-	-
469	470	3.61	-	-
470	471	1.20	-	-
471	472	3.08	-	-
472	473	5.21	-	-
473	474	2.76	-	-
474	475	3.35	-	-
475	476	2.36	-	-
476	477	3.75	-	-
477	478	3.80	-	-
478	479	5.01	-	-
479	480	3.48	-	-
480	481	3.26	-	-
481	482	1.35	-	-

<b>2. Сведения о частях границ уточняемого земельного участка с кадастровым номером 25:33:180121:40 :</b>				
Обозначение части границ		Горизонтальное проложение (S), м	Описание прохождения части границ	Сведения о согласовании местоположения границ (согласовано/спорное)
от т.	до т.			
1	2	3	4	5
482	483	3.50	-	-
483	484	3.42	-	-
484	485	3.16	-	-
485	486	0.15	-	-
486	487	4.21	-	-
487	488	10.52	-	-
488	489	9.96	-	-
489	490	8.60	-	-
490	491	3.04	-	-
491	492	18.17	-	-
492	493	9.46	-	-
493	459	18.28	-	-
<b>3. Сведения о характеристиках уточняемого земельного участка с кадастровым номером 25:33:180121:40 :</b>				
№ п/п	Наименование характеристики		Значение характеристики	
1	2		3	
1.	Сведения об адресе земельного участка		-	
1.1.	Сведения об ином месте нахождения земельного участка, не являющегося объектом адресации, в структурированном виде		-	
1.2.	Дополнительные сведения о месте нахождения земельного участка		-	
2.	Площадь земельного участка ± величина погрешности определения (вычисления) площади (P ± ΔP), м <sup>2</sup>		1230 ± 12	
3.	Формула, примененная для расчета предельной допустимой погрешности определения площади земельного участка, с подставленными значениями и итоговые (вычисленные) значения (ΔP), м <sup>2</sup>		ΔP=3.5*Mt*√P=3.5*0,1*√1230=12	
4.	Площадь земельного участка согласно сведениям Единого государственного реестра недвижимости (Ркад), м <sup>2</sup>		1230	
5.	Оценка расхождения P и Ркад (P - Ркад), м <sup>2</sup>		-	
6.	Предельные минимальный и максимальный размеры земельного участка (Рмин и Рмакс), м <sup>2</sup>		- -	
7.	Кадастровый номер или иной государственный учетный номер (инвентарный) объекта недвижимости, расположенного на земельном участке		-	
8.	Вид (виды) разрешенного использования		Для сенокошения	
8.1.	Дополнительные сведения об использовании земельного участка		-	
9.	Сведения о земельных участках (землях общего пользования, территории общего пользования), посредством которых обеспечивается доступ		Земли общего пользования	
10.	Иные сведения		-	
<b>4. Пояснения к сведениям об уточняемом земельном участке с кадастровым номером 25:33:180121:40 :</b>				
1.	-			

## Сведения об уточняемых земельных участках, необходимые для исправления реестровых ошибок в сведениях о местоположении их границ

**1. Сведения о характерных точках границ уточняемого земельного участка с кадастровым номером 25:33:180121:39 :**

Система координат МСК 25, зона 2					Зона № 2		
Обозначение характерных точек границ	Координаты, м				Метод определения координат	Формулы, примененные для расчета средней квадратической погрешности определения координат характерных точек границ (Mt), с подставленными значениями и итоговые (вычисленные) значения Mt, м	Описание закрепления точки
	содержатся в Едином государственном реестре недвижимости		определены в результате выполнения комплексных кадастровых работ				
	X	Y	X	Y			
1	2	3	4	5	6	7	8
494	354470.28	2248654.98	354470.28	2248654.98	-	0.3	-
495	354470.09	2248655.96	354470.09	2248655.96	-	0.3	-
496	354468.80	2248683.23	354468.80	2248683.23	-	0.3	-
497	354465.36	2248734.78	354465.36	2248734.78	-	0.3	-
498	354460.30	2248734.97	354460.30	2248734.97	-	0.3	-
499	354454.33	2248735.18	354454.33	2248735.18	-	0.3	-
500	354447.53	2248735.42	354447.53	2248735.42	-	0.3	Долговременный межевой знак
501	354440.01	2248735.70	354440.01	2248735.70	-	0.3	Долговременный межевой знак
502	354435.05	2248736.34	354435.05	2248736.34	-	0.3	-
503	354435.29	2248730.86	354435.29	2248730.86	-	0.3	-
504	354437.23	2248685.71	354437.23	2248685.71	-	0.3	-
505	354438.12	2248677.33	354438.12	2248677.33	-	0.3	-
506	354438.27	2248672.32	354438.27	2248672.32	-	0.3	-
507	354438.71	2248664.41	354438.71	2248664.41	-	0.3	-
508	354440.06	2248661.44	354440.06	2248661.44	-	0.3	-
509	354440.11	2248660.83	354440.11	2248660.83	-	0.3	-
510	354441.05	2248661.14	354441.05	2248661.14	-	0.3	-
511	354450.66	2248661.33	354450.66	2248661.33	-	0.3	-
512	354455.54	2248656.16	354455.54	2248656.16	-	0.3	Долговременный межевой знак
513	354459.75	2248654.09	354459.75	2248654.09	-	0.3	-
514	354461.12	2248653.42	354461.12	2248653.42	-	0.3	-
515	354467.65	2248654.53	354467.65	2248654.53	-	0.3	-
494	354470.28	2248654.98	354470.28	2248654.98	-	0.3	-

**2. Сведения о частях границ уточняемого земельного участка с кадастровым номером 25:33:180121:39 :**

Обозначение части границ		Горизонтальное проложение (S), м	Описание прохождения части границ	Сведения о согласовании местоположения границ (согласовано/спорное)
от т.	до т.			
1	2	3	4	5
494	495	1.00	-	-
495	496	27.30	-	-
496	497	51.66	-	-
497	498	5.06	-	-
498	499	5.97	-	-
499	500	6.80	-	-
500	501	7.53	-	-
501	502	5.00	-	-
502	503	5.49	-	-
503	504	45.19	-	-
504	505	8.43	-	-
505	506	5.01	-	-
506	507	7.92	-	-
507	508	3.26	-	-
508	509	0.61	-	-
509	510	0.99	-	-
510	511	9.61	-	-
511	512	7.11	-	-
512	513	4.69	-	-
513	514	1.53	-	-
514	515	6.62	-	-
515	494	2.67	-	-

**3. Сведения о характеристиках уточняемого земельного участка с кадастровым номером 25:33:180121:39 :**

№ п/п	Наименование характеристики	Значение характеристики
1	2	3
1.	Сведения об адресе земельного участка	-
1.1.	Сведения об ином месте нахождения земельного участка, не являющегося объектом адресации, в структурированном виде	-
1.2.	Дополнительные сведения о месте нахождения земельного участка	-
2.	Площадь земельного участка ± величина погрешности определения (вычисления) площади ( $P \pm \Delta P$ ), м <sup>2</sup>	2400 ± 17
3.	Формула, примененная для расчета предельной допустимой погрешности определения площади земельного участка, с подставленными значениями и итоговые (вычисленные) значения ( $\Delta P$ ), м <sup>2</sup>	$\Delta P = 3.5 * M_t * \sqrt{P} = 3.5 * 0,1 * \sqrt{2400} = 17$
4.	Площадь земельного участка согласно сведениям Единого государственного реестра недвижимости (Р <sub>кад</sub> ), м <sup>2</sup>	2400
5.	Оценка расхождения Р и Р <sub>кад</sub> (Р - Р <sub>кад</sub> ), м <sup>2</sup>	-
6.	Предельные минимальный и максимальный размеры земельного участка (Р <sub>мин</sub> и Р <sub>макс</sub> ), м <sup>2</sup>	-

**3. Сведения о характеристиках уточняемого земельного участка с кадастровым номером 25:33:180121:39 :**

№ п/п	Наименование характеристики	Значение характеристики
1	2	3
7.	Кадастровый номер или иной государственный учетный номер (инвентарный) объекта недвижимости, расположенного на земельном участке	-
8.	Вид (виды) разрешенного использования	Для жилого дома
8.1.	Дополнительные сведения об использовании земельного участка	-
9.	Сведения о земельных участках (землях общего пользования, территории общего пользования), посредством которых обеспечивается доступ	Земли общего пользования
10.	Иные сведения	-

**4. Пояснения к сведениям об уточняемом земельном участке с кадастровым номером 25:33:180121:39 :**

1.	-
----	---

## Сведения об уточняемых земельных участках, необходимые для исправления реестровых ошибок в сведениях о местоположении их границ

**1. Сведения о характерных точках границ уточняемого земельного участка с кадастровым номером 25:33:180121:420 :**

**Система координат МСК 25, зона 2**

**Зона № 2**

Обозначение характерных точек границ	Координаты, м				Метод определения координат	Формулы, примененные для расчета средней квадратической погрешности определения координат характерных точек границ (Mt), с подставленными в такие формулы значениями и итоговые (вычисленные) значения Mt, м	Описание закрепления точки
	содержатся в Едином государственном реестре недвижимости		определены в результате выполнения комплексных кадастровых работ				
	X	Y	X	Y			
1	2	3	4	5	6	7	8
Внешний контур						-	
452	354587.38	2248026.07	354587.38	2248026.07	-	0.1	-
451	354584.04	2248046.64	354584.04	2248046.64	-	0.1	-
455	354580.69	2248067.20	354580.69	2248067.20	-	0.1	-
457	354577.34	2248087.76	354577.34	2248087.76	-	0.1	-
155	354573.99	2248108.32	354573.99	2248108.32	-	0.1	-
154	354570.65	2248128.89	354570.65	2248128.89	-	0.1	-
47	354567.30	2248149.45	354567.30	2248149.45	-	0.1	-
46	354563.95	2248170.01	354563.95	2248170.01	-	0.1	-
49	354560.61	2248190.57	354560.61	2248190.57	-	0.1	-
51	354557.26	2248211.14	354557.26	2248211.14	-	0.1	-
131	354553.91	2248231.70	354553.91	2248231.70	-	0.1	-
151	354550.56	2248252.26	354550.56	2248252.26	-	0.1	-
446	354547.22	2248272.82	354547.22	2248272.82	-	0.1	-
360	354532.41	2248270.44	354532.41	2248270.44	-	0.1	-
363	354540.12	2248223.04	354540.12	2248223.04	-	0.1	-
362	354519.56	2248219.69	354519.56	2248219.69	-	0.1	-
444	354499.00	2248216.34	354499.00	2248216.34	-	0.1	-
442	354478.44	2248213.00	354478.44	2248213.00	-	0.1	-
439	354457.87	2248209.65	354457.87	2248209.65	-	0.1	-
436	354437.31	2248206.30	354437.31	2248206.30	-	0.1	-
435	354416.75	2248202.95	354416.75	2248202.95	-	0.1	-
516	354375.69	2248196.27	354375.69	2248196.27	-	0.1	-
517	354342.44	2248239.88	354342.44	2248239.88	-	0.1	-
518	354338.92	2248239.02	354338.92	2248239.02	-	0.1	-
519	354341.95	2248234.36	354341.95	2248234.36	-	0.1	-
520	354361.12	2248209.77	354361.12	2248209.77	-	0.1	-
521	354386.93	2248175.03	354386.93	2248175.03	-	0.1	-
522	354410.19	2248139.26	354410.19	2248139.26	-	0.1	-
523	354427.88	2248101.48	354427.88	2248101.48	-	0.1	-

**1. Сведения о характерных точках границ уточняемого земельного участка с кадастровым номером 25:33:180121:420 :**

Система координат МСК 25, зона 2						Зона № 2	
Обозначение характерных точек границ	Координаты, м				Метод определения координат	Формулы, примененные для расчета средней квадратической погрешности определения координат характерных точек границ (Mt), с подставленными в такие формулы значениями и итоговые (вычисленные) значения Mt, м	Описание закрепления точки
	содержатся в Едином государственном реестре недвижимости		определены в результате выполнения комплексных кадастровых работ				
	X	Y	X	Y			
1	2	3	4	5	6	7	8
524	354431.00	2248091.74	354431.00	2248091.74	-	0.1	-
525	354433.31	2248082.00	354433.31	2248082.00	-	0.1	-
526	354440.05	2248045.14	354440.05	2248045.14	-	0.1	-
527	354446.01	2248008.48	354446.01	2248008.48	-	0.1	-
528	354451.56	2247971.72	354451.56	2247971.72	-	0.1	-
529	354456.55	2247934.95	354456.55	2247934.95	-	0.1	-
530	354460.51	2247898.26	354460.51	2247898.26	-	0.1	-
531	354465.47	2247861.97	354465.47	2247861.97	-	0.1	-
532	354466.03	2247858.40	354466.03	2247858.40	-	0.1	-
533	354472.66	2247859.48	354472.66	2247859.48	-	0.1	-
534	354610.84	2247881.97	354610.84	2247881.97	-	0.1	-
452	354587.38	2248026.07	354587.38	2248026.07	-	0.1	-
Внутренний контур						-	
37	354578.20	2247989.12	354578.20	2247989.12	-	0.1	-
40	354585.91	2247941.74	354585.91	2247941.74	-	0.1	-
437	354593.63	2247894.36	354593.63	2247894.36	-	0.1	-
432	354573.06	2247891.02	354573.06	2247891.02	-	0.1	-
431	354552.50	2247887.67	354552.50	2247887.67	-	0.1	-
364	354531.94	2247884.32	354531.94	2247884.32	-	0.1	-
43	354511.37	2247880.98	354511.37	2247880.98	-	0.1	-
42	354490.81	2247877.63	354490.81	2247877.63	-	0.1	-
41	354470.25	2247874.28	354470.25	2247874.28	-	0.1	-
30	354462.54	2247921.66	354462.54	2247921.66	-	0.1	-
29	354454.83	2247969.03	354454.83	2247969.03	-	0.1	-
28	354475.39	2247972.38	354475.39	2247972.38	-	0.1	-
32	354495.95	2247975.73	354495.95	2247975.73	-	0.1	-
33	354516.51	2247979.08	354516.51	2247979.08	-	0.1	-
35	354537.08	2247982.42	354537.08	2247982.42	-	0.1	-
38	354557.64	2247985.77	354557.64	2247985.77	-	0.1	-
37	354578.20	2247989.12	354578.20	2247989.12	-	0.1	-
Внутренний контур						-	
26	354575.79	2248003.92	354575.79	2248003.92	-	0.1	-
25	354555.23	2248000.58	354555.23	2248000.58	-	0.1	-

**1. Сведения о характерных точках границ уточняемого земельного участка с кадастровым номером 25:33:180121:420 :**

**Система координат МСК 25, зона 2**

**Зона № 2**

Обозначение характерных точек границ	Координаты, м				Метод определения координат	Формулы, примененные для расчета средней квадратической погрешности определения координат характерных точек границ (Mt), с подставленными в такие формулы значениями и итоговые (вычисленные) значения Mt, м	Описание закрепления точки
	содержатся в Едином государственном реестре недвижимости		определены в результате выполнения комплексных кадастровых работ				
	X	Y	X	Y			
1	2	3	4	5	6	7	8
142	354534.67	2247997.23	354534.67	2247997.23	-	0.1	-
143	354514.10	2247993.88	354514.10	2247993.88	-	0.1	-
144	354493.54	2247990.53	354493.54	2247990.53	-	0.1	-
145	354472.98	2247987.19	354472.98	2247987.19	-	0.1	-
146	354452.42	2247983.84	354452.42	2247983.84	-	0.1	-
55	354444.70	2248031.22	354444.70	2248031.22	-	0.1	-
54	354436.99	2248078.59	354436.99	2248078.59	-	0.1	-
53	354457.55	2248081.94	354457.55	2248081.94	-	0.1	-
57	354478.12	2248085.29	354478.12	2248085.29	-	0.1	-
58	354498.68	2248088.63	354498.68	2248088.63	-	0.1	-
149	354519.24	2248091.98	354519.24	2248091.98	-	0.1	-
148	354539.80	2248095.33	354539.80	2248095.33	-	0.1	-
147	354560.37	2248098.68	354560.37	2248098.68	-	0.1	-
23	354568.08	2248051.30	354568.08	2248051.30	-	0.1	-
26	354575.79	2248003.92	354575.79	2248003.92	-	0.1	-
Внутренний контур						-	
4	354557.96	2248113.48	354557.96	2248113.48	-	0.1	-
3	354537.39	2248110.13	354537.39	2248110.13	-	0.1	-
6	354516.83	2248106.79	354516.83	2248106.79	-	0.1	-
8	354496.27	2248103.44	354496.27	2248103.44	-	0.1	-
10	354475.71	2248100.09	354475.71	2248100.09	-	0.1	-
12	354455.14	2248096.74	354455.14	2248096.74	-	0.1	-
14	354434.58	2248093.40	354434.58	2248093.40	-	0.1	-
535	354423.03	2248121.70	354423.03	2248121.70	-	0.1	-
536	354384.93	2248182.58	354384.93	2248182.58	-	0.1	-
448	354419.16	2248188.15	354419.16	2248188.15	-	0.1	-
447	354439.72	2248191.50	354439.72	2248191.50	-	0.1	-
453	354460.28	2248194.84	354460.28	2248194.84	-	0.1	-
458	354480.85	2248198.19	354480.85	2248198.19	-	0.1	-
21	354501.41	2248201.54	354501.41	2248201.54	-	0.1	-
16	354521.97	2248204.89	354521.97	2248204.89	-	0.1	-
15	354542.53	2248208.23	354542.53	2248208.23	-	0.1	-
1	354550.25	2248160.86	354550.25	2248160.86	-	0.1	-

**1. Сведения о характерных точках границ уточняемого земельного участка с кадастровым номером 25:33:180121:420 :**

Система координат МСК 25, зона 2					Зона № 2		
Обозначение характерных точек границ	Координаты, м				Метод определения координат	Формулы, примененные для расчета средней квадратической погрешности определения координат характерных точек границ (Mt), с подставленными в такие формулы значениями и итоговые (вычисленные) значения Mt, м	Описание закрепления точки
	содержатся в Едином государственном реестре недвижимости		определены в результате выполнения комплексных кадастровых работ				
	X	Y	X	Y			
1	2	3	4	5	6	7	8
4	354557.96	2248113.48	354557.96	2248113.48	-	0.1	-

**2. Сведения о частях границ уточняемого земельного участка с кадастровым номером 25:33:180121:420 :**

Обозначение части границ		Горизонтальное проложение (S), м	Описание прохождения части границ	Сведения о согласовании местоположения границ (согласовано/спорное)
от т.	до т.			
1	2	3	4	5
Внешний контур				
452	451	20.84	-	-
451	455	20.83	-	-
455	457	20.83	-	-
457	155	20.83	-	-
155	154	20.84	-	-
154	47	20.83	-	-
47	46	20.83	-	-
46	49	20.83	-	-
49	51	20.84	-	-
51	131	20.83	-	-
131	151	20.83	-	-
151	446	20.83	-	-
446	360	15.00	-	-
360	363	48.02	-	-
363	362	20.83	-	-
362	444	20.83	-	-
444	442	20.83	-	-
442	439	20.84	-	-
439	436	20.83	-	-
436	435	20.83	-	-
435	516	41.60	-	-
516	517	54.84	-	-
517	518	3.62	-	-
518	519	5.56	-	-
519	520	31.18	-	-
520	521	43.28	-	-

**2. Сведения о частях границ уточняемого земельного участка с кадастровым номером 25:33:180121:420 :**

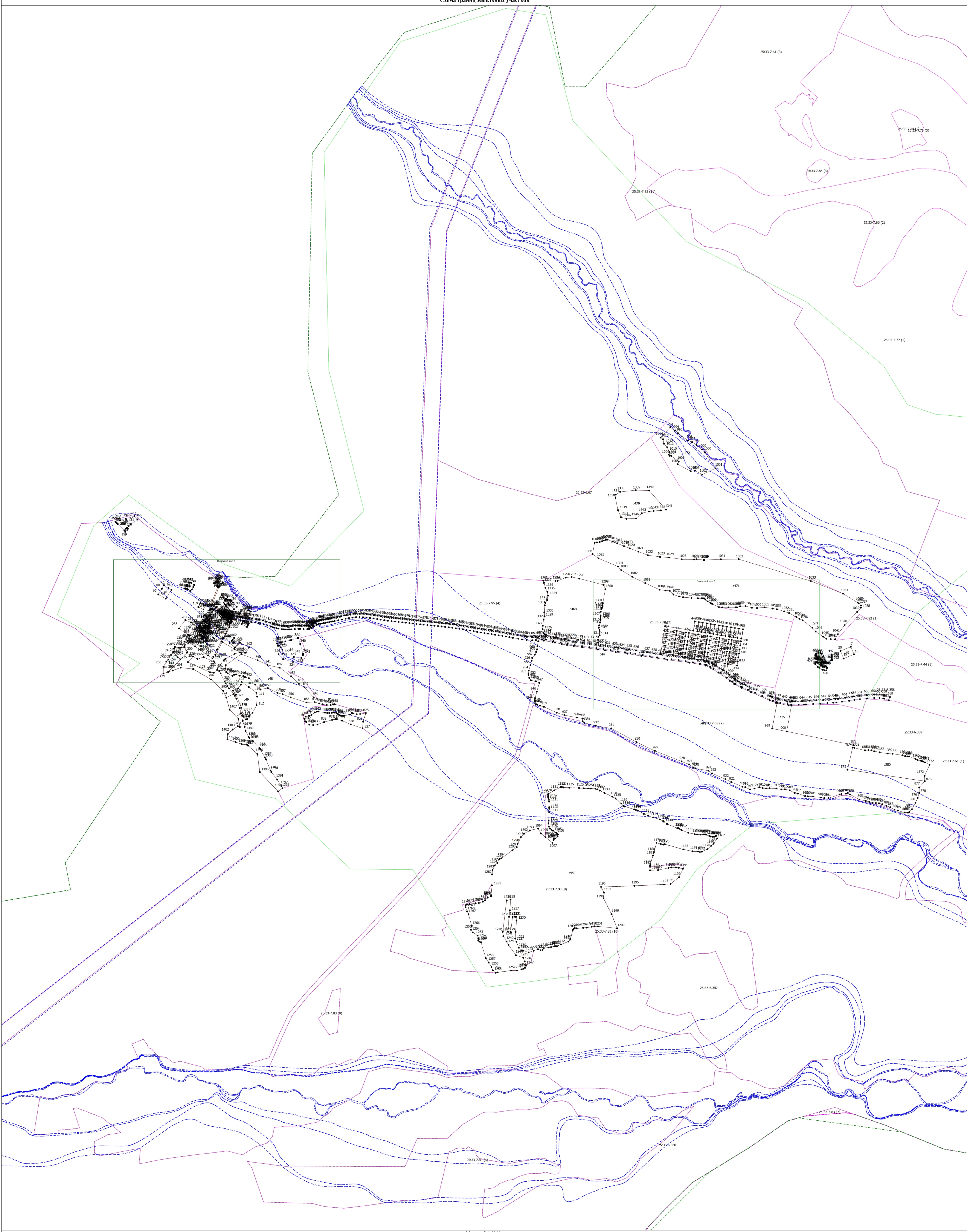
Обозначение части границ		Горизонтальное проложение (S), м	Описание прохождения части границ	Сведения о согласовании местоположения границ (согласовано/спорное)
от т.	до т.			
1	2	3	4	5
521	522	42.67	-	-
522	523	41.72	-	-
523	524	10.23	-	-
524	525	10.01	-	-
525	526	37.47	-	-
526	527	37.14	-	-
527	528	37.18	-	-
528	529	37.11	-	-
529	530	36.90	-	-
530	531	36.63	-	-
531	532	3.61	-	-
532	533	6.72	-	-
533	534	140.00	-	-
534	452	146.00	-	-
Внутренний контур				
37	40	48.00	-	-
40	437	48.00	-	-
437	432	20.84	-	-
432	431	20.83	-	-
431	364	20.83	-	-
364	43	20.84	-	-
43	42	20.83	-	-
42	41	20.83	-	-
41	30	48.00	-	-
30	29	47.99	-	-
29	28	20.83	-	-
28	32	20.83	-	-
32	33	20.83	-	-
33	35	20.84	-	-
35	38	20.83	-	-
38	37	20.83	-	-
Внутренний контур				
26	25	20.83	-	-
25	142	20.83	-	-
142	143	20.84	-	-
143	144	20.83	-	-
144	145	20.83	-	-
145	146	20.83	-	-
146	55	48.00	-	-

<b>2. Сведения о частях границ уточняемого земельного участка с кадастровым номером 25:33:180121:420 :</b>				
Обозначение части границ		Горизонтальное проложение (S), м	Описание прохождения части границ	Сведения о согласовании местоположения границ (согласовано/спорное)
от т.	до т.			
1	2	3	4	5
55	54	47.99	-	-
54	53	20.83	-	-
53	57	20.84	-	-
57	58	20.83	-	-
58	149	20.83	-	-
149	148	20.83	-	-
148	147	20.84	-	-
147	23	48.00	-	-
23	26	48.00	-	-
Внутренний контур				
4	3	20.84	-	-
3	6	20.83	-	-
6	8	20.83	-	-
8	10	20.83	-	-
10	12	20.84	-	-
12	14	20.83	-	-
14	535	30.57	-	-
535	536	71.82	-	-
536	448	34.68	-	-
448	447	20.83	-	-
447	453	20.83	-	-
453	458	20.84	-	-
458	21	20.83	-	-
21	16	20.83	-	-
16	15	20.83	-	-
15	1	47.99	-	-
1	4	48.00	-	-

<b>3. Сведения о характеристиках уточняемого земельного участка с кадастровым номером 25:33:180121:420 :</b>		
№ п/п	Наименование характеристики	Значение характеристики
1	2	3
1.	Сведения об адресе земельного участка	-
1.1.	Сведения об ином месте нахождения земельного участка, не являющегося объектом адресации, в структурированном виде	-
1.2.	Дополнительные сведения о месте нахождения земельного участка	-
2.	Площадь земельного участка ± величина погрешности определения (вычисления) площади ( $P \pm \Delta P$ ), м <sup>2</sup>	15408 ± 43
3.	Формула, примененная для расчета предельной допустимой погрешности определения площади земельного участка, с подставленными значениями и итоговые (вычисленные) значения ( $\Delta P$ ), м <sup>2</sup>	$\Delta P = 3.5 * M_t * \sqrt{P} = 3.5 * 0,1 * \sqrt{15408} = 43$

<b>3. Сведения о характеристиках уточняемого земельного участка с кадастровым номером 25:33:180121:420 :</b>		
<b>№ п/п</b>	<b>Наименование характеристики</b>	<b>Значение характеристики</b>
<b>1</b>	<b>2</b>	<b>3</b>
4.	Площадь земельного участка согласно сведениям Единого государственного реестра недвижимости (Ркад), м2	15409
5.	Оценка расхождения Р и Ркад (Р - Ркад), м2	1
6.	Предельные минимальный и максимальный размеры земельного участка (Рмин и Рмакс), м2	- -
7.	Кадастровый номер или иной государственный учетный номер (инвентарный) объекта недвижимости, расположенного на земельном участке	-
8.	Вид (виды) разрешенного использования	Земельные участки (территории) общего пользования
8.1.	Дополнительные сведения об использовании земельного участка	-
9.	Сведения о земельных участках (землях общего пользования, территории общего пользования), посредством которых обеспечивается доступ	Земли общего пользования
10.	Иные сведения	-
<b>4. Пояснения к сведениям об уточняемом земельном участке с кадастровым номером 25:33:180121:420 :</b>		
1.	-	

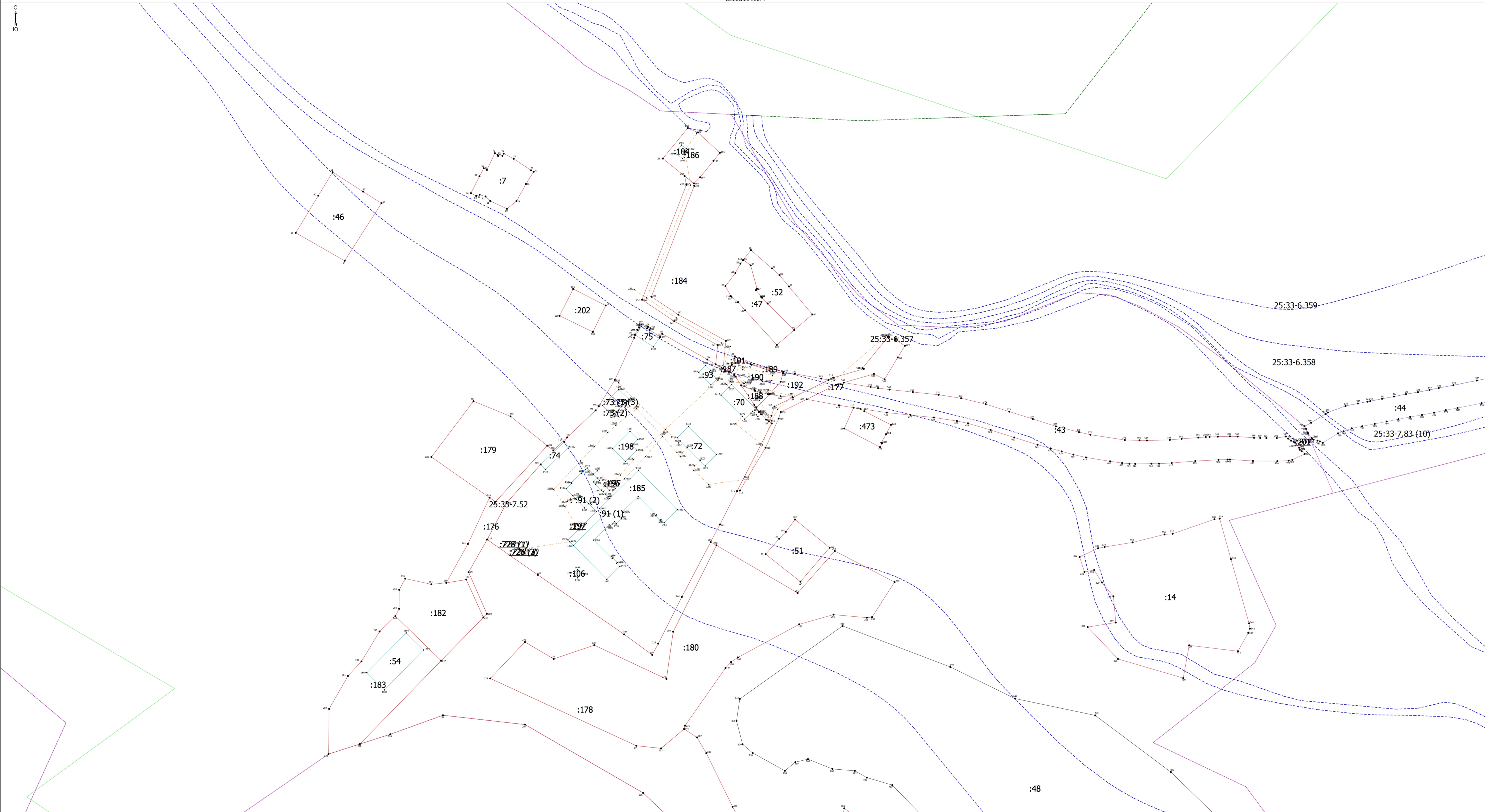
Схема границ земельных участков



Масштаб 1:6100

- Условные обозначения
- Часть границы, местоположение которой определено при выполнении кадастровых работ
  - - Характерная точка границы земельного участка, сведения ЕГРН о которой соответствуют требованиям, установленным в соответствии с частью 13 статьи 22 Федерального закона от 13 июля 2015 г. N 218-ФЗ "О государственной регистрации недвижимости"
  - - Характерная точка контура здания, сооружения, объекта незавершенного строительства
  - - Характерная точка границы, сведения о которой позволяют однозначно определить ее положение на местности
  - 1 - Обозначение характерной точки, местоположение которой не изменилось или было уточнено
  - 1510 - Обозначение ликвидированной характерной точки
  - Часть границы, сведения ЕГРН о которой позволяют однозначно определить ее положение на местности
  - Часть контура, образованного проекцией существующего в ЕГРН наземного конструктивного элемента здания, сооружения, объекта незавершенного строительства
  - Часть контура, образованной проекцией вновь образованного наземного конструктивного элемента здания, сооружения, объекта незавершенного строительства
  - Граница здания
  - Граница сооружения
  - Граница кадастрового квартала
  - Граница населенного пункта
  - Граница муниципального образования
  - Граница территориальной зоны
  - Граница зоны с особыми условиями

С  
Ю



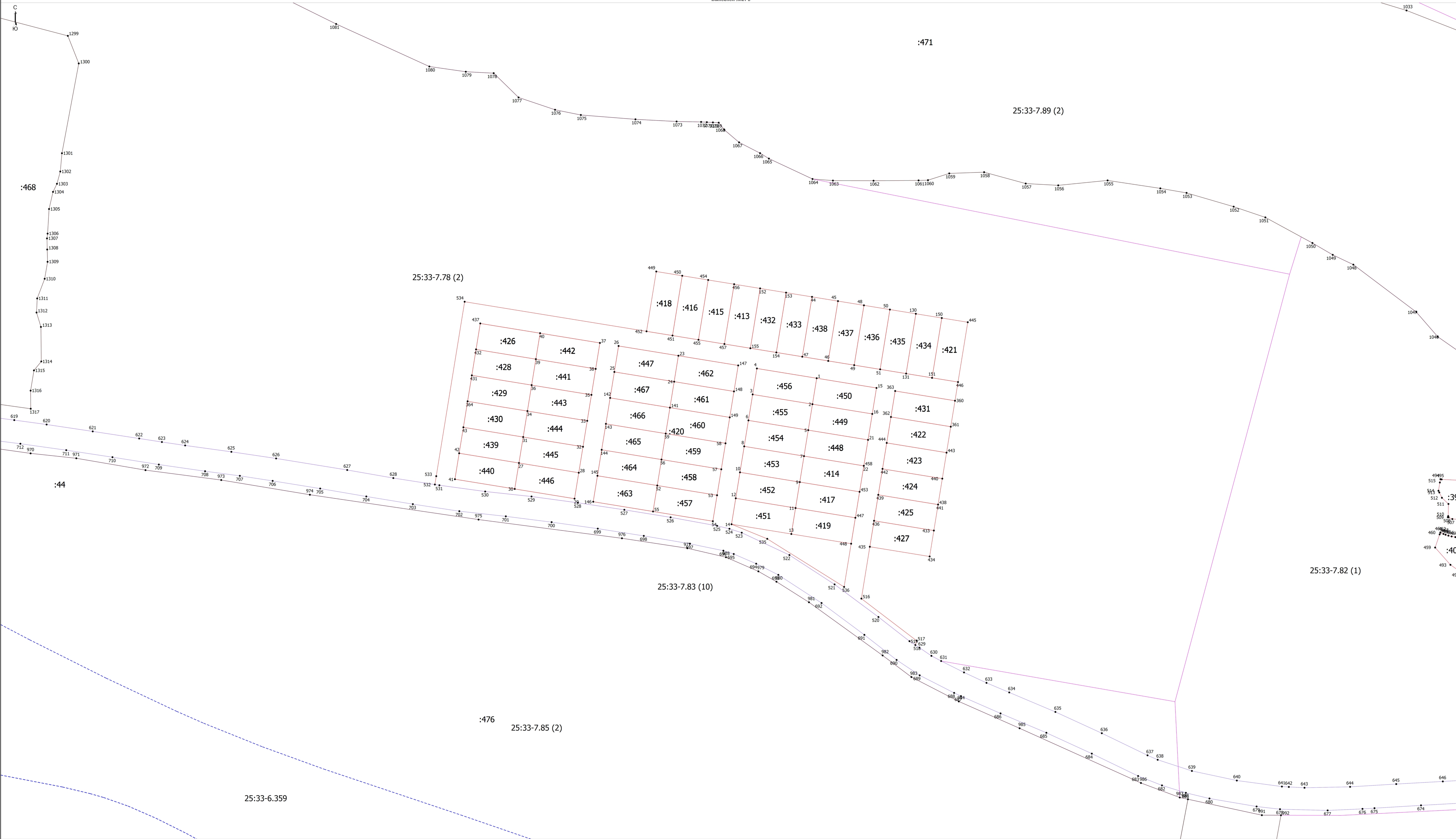
Масштаб 1:1000

Условные обозначения

- Часть границы, местоположение которой определено при выполнении кадастровых работ
- 1 - Обозначение характерной точки, местоположение которой не изменилось или было уточнено
- Часть контура, образованного проекцией вновь образованного наземного конструктивного элемента здания, сооружения, объекта незавершенного строительства
- Граница кадастрового квартала
- 25:33-7.52 - Территориальная зона 25:33-7.52 — Территориальные зоны

- - Характерная точка границы земельного участка, сведения ЕГРН о которой соответствуют требованиям, установленным в соответствии с частью 13 статьи 22 Федерального закона от 13 июля 2015 г. N 218-ФЗ "О государственной регистрации недвижимости"
- 1810 - Обозначение ливневой характерной точки
- Граница здания
- Граница населенного пункта
- Граница территориальной зоны
- 25:33-6.358 - Зона с особыми условиями использования территории 25:33-6.358 — Иная зона с особыми условиями использования территории

- - Характерная точка контура здания, сооружения, объекта незавершенного строительства
- Часть границ, сведения ЕГРН о которой позволяют однозначно определить ее положение на местности
- Граница сооружения
- Граница муниципального образования
- Граница зоны с особыми условиями
- 44 - Кадастровый номер земельного участка



- Условные обозначения
- Часть границы, местоположение которой определено при выполнении кадастровых работ
  - 1 - Обозначение характерной точки, местоположение которой не изменилось или было уточнено
  - Часть границы, сведения ЕГРН о которой не позволяют однозначно определить ее положение на местности
  - Граница здания
  - Граница населенного пункта
  - Граница территориальной зоны
  - Кадастровый номер земельного участка
  - - Характерная точка границы земельного участка, сведения ЕГРН о которой соответствуют требованиям, установленным в соответствии с частью 13 статьи 22 Федерального закона от 13 июля 2015 г. N 218-ФЗ "О государственной регистрации недвижимости"
  - 1:10 - Обозначение линеаризованной характерной точки
  - Часть контура, образованного проекцией существующего в ЕГРН наземного конструктивного элемента здания, сооружения, объекта незавершенного строительства
  - Граница сооружения
  - Граница муниципального образования
  - Граница зоны с особыми условиями
  - - Характерная точка контура здания, сооружения, объекта незавершенного строительства
  - Часть границ, сведения ЕГРН о которой позволяют однозначно определить ее положение на местности
  - Часть контура, образованного проекцией вновь образованного наземного конструктивного элемента здания, сооружения, объекта незавершенного строительства
  - Граница кадастрового квартала
  - Территориальная зона 25:33-7.83 - Территориальные зоны

Масштаб 1:1000